

RAPPORTS

DREAL Rhône-Alpes

Délégation de bassin

Révision 2014 de la délimitation des zones vulnérables dans le bassin Rhône-Méditerranée

Rapport soumis à la consultation



Direction régionale de l'Environnement, de l'Aménagement et du Logement
RHÔNES-ALPES

www.rhone-alpes.developpement-durable.gouv.fr

SOMMAIRE

1 - PRÉAMBULE.....	4
2 - OBJECTIFS DE LA DIRECTIVE « NITRATES ».....	6
3 - CONTEXTE DU CONTENTIEUX ET RÉVISION ANTICIPÉE EN 2014.....	7
4 - TEXTES DE RÉFÉRENCE.....	8
5 - DÉLIMITATION ACTUELLE DES ZONES VULNÉRABLES.....	9
6 - CRITIQUES DE LA COMMISSION EUROPÉENNE SUR LE ZONAGE ACTUEL.....	10
7 - RÉSULTATS DE LA CAMPAGNE DE SURVEILLANCE UTILISÉS POUR LE PROJET DE RÉVISION 2014.....	12
7.1 - Le réseau de surveillance.....	12
7.2 - Mise à disposition des données de surveillance.....	13
8 - PROPOSITION D'ÉVOLUTION DU CLASSEMENT AU REGARD DES EAUX SOUTERRAINES.....	14
9 - PROPOSITION D'ÉVOLUTION DU CLASSEMENT AU REGARD DU RISQUE D'EUTROPHISATION DES MILIEUX AQUATIQUES.....	16
9.1 - Eaux douces.....	16
9.2 - Littoral.....	17
9.3 - Eaux de transitions.....	17
9.4 - Présentation du résultat.....	17
10 - PROPOSITION DE RÉVISION DE LA DÉLIMITATION DES ZONES VULNÉRABLES.....	19
11 - CALENDRIER ET SUITES À DONNER À LA CONSULTATION.....	22
12 - ANNEXES.....	23
12.1 - Annexe 1 : cartes régionales des résultats de la campagne de surveillance 2010- 2011	23
12.2 - Annexe 2 : bilan de la campagne 2011 du Réseau de Suivi Lagunaire (IFREMER) / paramètres « azote ».....	27
12.3 - Annexe 3 : cartes départementales de propositions de révision 2014 de délimitation des zones vulnérables.....	29
12.4 - Annexe 4 : liste des communes définissant la proposition de révision 2014 de la délimitation des zones vulnérables.....	49

1 - Préambule

La directive européenne 91/676/CEE du 12 décembre 1991, dite directive Nitrates, vise la protection des eaux contre la pollution par les nitrates à partir de sources agricoles. Elle prévoit la mise en œuvre de programme d'actions encadrant l'utilisation des fertilisants azotés et une gestion adaptée des terres agricoles, afin de limiter les fuites de nitrates vers les eaux, dans les zones dites vulnérables aux pollutions par les nitrates d'origine agricole.

A titre de la directive Nitrates, sont désignées comme vulnérables, compte tenu notamment des caractéristiques des terres et des eaux ainsi que de l'ensemble des données disponibles sur la teneur en nitrates des eaux, les zones qui alimentent les eaux définies

- Comme atteintes par la pollution :
 - 1° Les eaux souterraines et les eaux douces superficielles, notamment celles servant au captage d'eau destinée à la consommation humaine, dont la teneur en nitrate est supérieure à 50 milligrammes par litre ;
 - 2° Les eaux des estuaires, les eaux côtières et marines et les eaux douces superficielles qui ont subi une eutrophisation susceptible d'être combattue de manière efficace par une réduction des apports en azote.
- Comme menacées par la pollution :
 - 1° Les eaux souterraines et les eaux douces superficielles, notamment celles servant au captage d'eau destinée à la consommation humaine, dont la teneur en nitrate est comprise entre 40 et 50 milligrammes par litre et montre une tendance à la hausse ;
 - 2° Les eaux des estuaires, les eaux côtières et marines et les eaux douces superficielles dont les principales caractéristiques montrent une tendance à une eutrophisation susceptible d'être combattue de manière efficace par une réduction des apports en azote.

La démarche de révision des zones vulnérables au titre de la directive « Nitrates » est placée sous la responsabilité du préfet coordonnateur de bassin. Elle mobilise ainsi les échelons régionaux et départementaux de l'État et les différents services concernés (DDT, DREAL, DRAAF, ARS), ainsi que les instances de bassin dans les différentes étapes de sa mise en œuvre.

L'objet du présent rapport est multiple :

- Rappeler les fondamentaux réglementaires, les enjeux communautaires et nationaux de la délimitation des zones vulnérables ;
- Préciser les choix faits au niveau national en réponse aux discussions avec la Commission européenne suite à la condamnation de la France par la Cour de Justice de l'Union européenne le 13 juin 2013 pour le classement de 2007 ;
- Préciser les étapes, les modalités d'association et de travail en commun entre l'État et les acteurs concernés, le calendrier prévisionnel ;
- Présenter le projet de délimitation des zones vulnérables dans le cadre de la consultation des conseils généraux et régionaux, ainsi que des chambres d'agriculture et des conseils départementaux de l'environnement et des risques sanitaires et technologiques.

- Présenter le projet de délimitation des zones vulnérables dans le cadre de la consultation du public (article L.120-1 du Code de l'environnement).

Toutefois, il est rappelé, qu'en matière de protection de la qualité des eaux, la lutte contre la pollution diffuse par les nitrates nécessite une intervention, dans le cadre des politiques partenariales, sur l'ensemble des usages responsables des rejets d'azote et pas seulement les sources agricoles (petit assainissement collectif et assainissement non collectif, entretien des espaces verts et des golfs, jardins amateurs...). D'autres dispositifs, d'ordre réglementaire ou contractuel, sont mis en œuvre par ailleurs pour réduire ces sources de pollution.

L'avis attendu dans le cadre de cette consultation porte sur la proposition de révision 2014 de délimitation des zones vulnérables. Les avis en faveur d'une modification de la proposition de zonage devront être argumentés (données témoignant d'une meilleure qualité de l'eau, permettant une sectorisation ou encore mettant en évidence une pollution non agricole ...).

2 - Objectifs de la Directive « nitrates »

En matière de protection de la qualité des eaux, la lutte contre la pollution diffuse par les nitrates est un enjeu important. En effet des concentrations excessives en nitrates dans l'eau la rendent impropre à la consommation et peuvent induire des problèmes d'eutrophisation (prolifération de végétaux liée à l'excès de nutriments), notamment dans les eaux littorales situées en aval, et donc menacer l'équilibre biologique des milieux aquatiques. C'est pourquoi l'Europe a adopté, en 1991, la directive européenne 91/676/CEE dite directive « nitrates » qui vise à réduire la pollution des eaux provoquée ou induite par les nitrates à partir de sources agricoles et de prévenir toute nouvelle pollution de ce type.

La mise en œuvre de cette directive en France a donné lieu, depuis 1996, à quatre générations de programmes d'actions encadrant l'utilisation des fertilisants azotés et une gestion adaptée des terres agricoles dans les zones dites vulnérables aux pollutions par les nitrates d'origine agricole, conformément aux obligations de moyens et d'objectifs fixés par la directive. Les mesures concernent à la fois les élevages (en particulier capacités de stockage et plafonnement des apports azotés organiques issus des effluents d'élevage) et les cultures (réglementation de l'épandage des fertilisants organiques et minéraux et des doses d'azote à apporter aux cultures, obligations de couverture des sols pendant l'interculture, bandes enherbées le long des cours d'eau).

Les États-membres doivent désigner comme vulnérables toutes les zones connues sur leur territoire qui alimentent les eaux atteintes par la pollution par les nitrates d'origine agricole et celles qui sont susceptibles de l'être ou qui ont tendance à l'eutrophisation du fait des apports de nitrates d'origine agricole. Cette délimitation doit être revue au moins tous les quatre ans en fonction de la qualité de l'eau en matière de teneurs en nitrates observés par le réseau de surveillance. La dernière révision quadriennale s'est effectuée en France fin 2012, afin de disposer d'une délimitation actualisée pour la mise en œuvre du 5^{ème} programme d'actions prévu à partir de 2013-2016.

3 - Contexte du contentieux et révision anticipée en 2014

La révision 2012 des zones vulnérables s'inscrivait dans un contexte de contentieux ouvert par la Commission européenne contre la France pour mauvaise application de la directive Nitrates, notamment au regard de désignation insuffisante des zones vulnérables..

Ainsi, la France a été condamnée par la Cour de Justice de l'Union européenne (CJUE) le 13 juin 2013, sur la base des zones vulnérables délimitées en 2007, la CJUE considérant qu'un classement plus étendu aurait été justifié vu la présence avérée ou à haut risque de masses d'eau de surface et souterraines affectées par des teneurs en nitrates excessives ou présentant un risque d'eutrophisation.

La France a alors transmis à la Commission européenne le zonage arrêté fin 2012.

La révision du classement des zones vulnérables de 2012 répond en partie aux défauts de délimitation reconnus dans le cadre du contentieux. Toutefois, certaines règles utilisées pour la délimitation de 2012 sont encore critiquées par la Commission européenne, et pourraient mener à une condamnation avec sanctions financières si cette affaire devait à nouveau être portée devant la CJUE.

Une nouvelle révision des zones vulnérables, visant à répondre à ces critiques, est donc nécessaire. Un projet de révision, construit au niveau national à partir de données de la campagne de mesure 2010-2011 fournies par les bassins, a ainsi été soumis à la Commission européenne en juin 2014. Il propose :

- le classement des communes concernées par les masses d'eau ayant des points de surveillance en dépassement des seuils de concentration usuels, avec des classements partiels des masses d'eau souterraines s'ils sont justifiés par les caractéristiques hydrogéologiques de la masse d'eau ;
- l'utilisation d'un seuil unique de concentration en nitrates des eaux superficielles au-delà duquel la masse d'eau est proposée au classement, afin de tenir compte à la fois de l'eutrophisation littorale et marine et du risque d'eutrophisation continentale. .

Ces règles sont appliquées sur l'ensemble du territoire national qui n'était pas classé en zone vulnérable.

Le projet de révision ainsi soumis à la Commission vise à clore le contentieux, et donc à éviter à la fois de lourdes sanctions financières et des modifications répétées des critères de délimitations, modifications incessantes qui nous le savons, contribuent à rendre les obligations réglementaires peu lisibles.

Par ailleurs, cette révision est nécessaire pour atteindre les objectifs de bon état des eaux au titre de la directive cadre sur l'eau (DCE) car de nombreuses masses d'eau souterraines, superficielles et littorales restent déclassées au motif d'une présence excessive de nitrates.

4 - Textes de référence

- Directive 91/676/CEE du 12 décembre 1991 concernant la protection des eaux contre la pollution par les nitrates d'origine agricole
<http://eur-lex.europa.eu/LexUriServ/LexUriServ.do?uri=CELEX:31991L0676:FR:HTML>
- SDAGE Rhône-Méditerranée 2010-2015
<http://www.eaurmc.fr/le-bassin-rhone-mediterranee/le-sdage-du-bassin-rhone-mediterranee.html>
- Articles R.211-75 à R.211-77 du code de l'environnement
<http://www.legifrance.gouv.fr/affichCode.do?idArticle=LEGIARTI000006836769&idSectionTA=LEGISCTA000006195321&cidTexte=LEGITEXT000006074220&dateTexte=20120801>
- Circulaire du ministère de l'écologie, du développement durable, des transports et du logement du 22 décembre 2011 relative au réexamen de la liste des zones vulnérables au titre de la directive 91/676/CEE du 12 décembre 1991 concernant la protection des eaux contre la pollution par les nitrates d'origine agricole, dite directive Nitrates
<http://circulaire.legifrance.gouv.fr/>

5 - Délimitation actuelle des zones vulnérables

La délimitation actuelle des zones vulnérables du bassin Rhône-Méditerranée a été arrêtée par le Préfet coordonnateur de bassin le 18 décembre 2012 (Arrêté n°12-290 du 18 décembre 2012 portant délimitation des zones vulnérables).

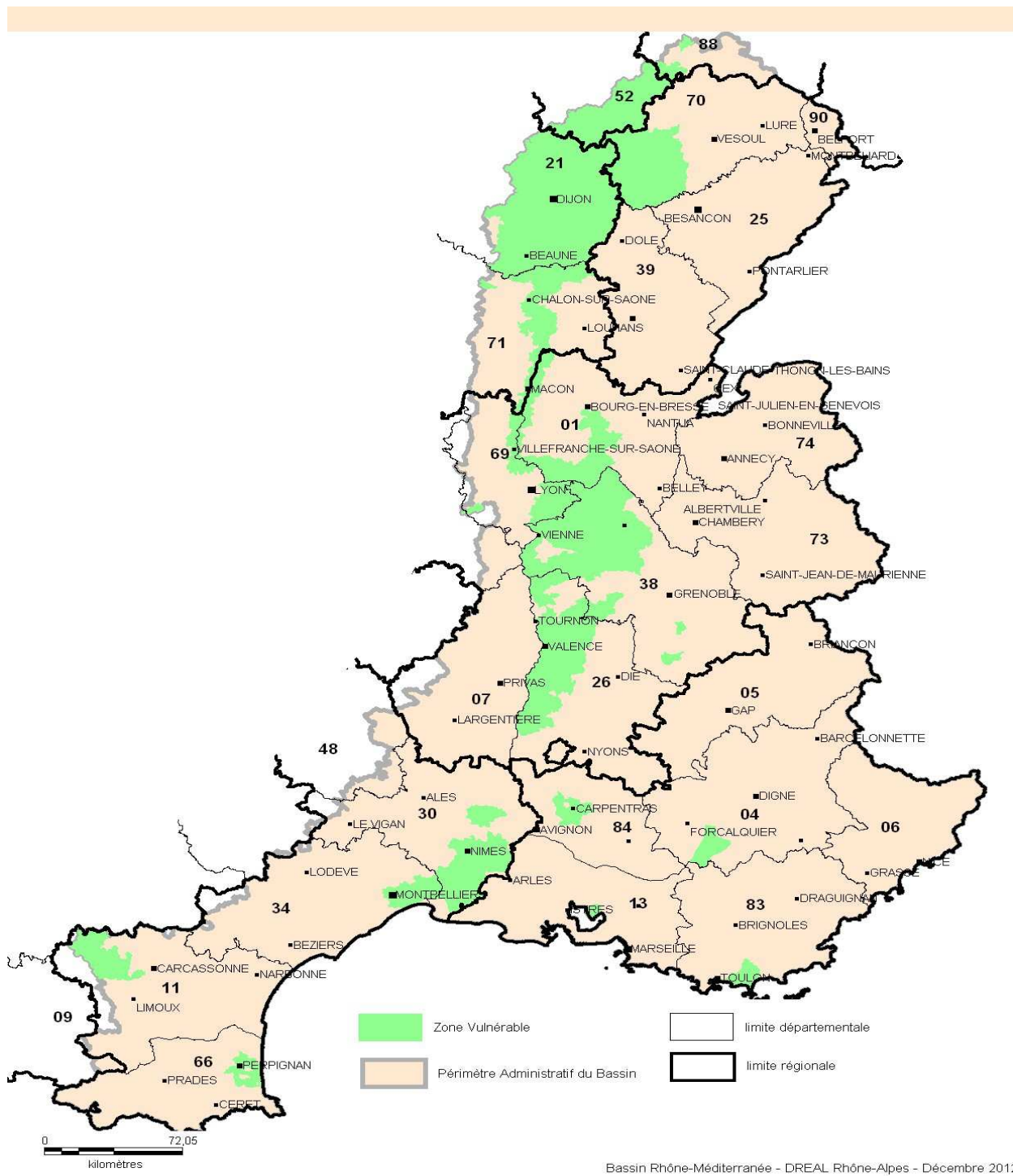


Figure 1 : Délimitation des zones vulnérables depuis décembre 2012

6 - Critiques de la Commission européenne sur le zonage actuel

La Commission européenne avait ciblé en 2010/2011 3 secteurs sur le bassin sur lesquels des points de suivi présentent des teneurs moyennes supérieures à 40 mg/L sur la campagne 2004-2005 et qui ne sont pas compris dans la délimitation actuelle des zones vulnérables.

- Secteur n°5 : Côte d'Or, Doubs et Haute-Saône ;
- Secteur n° 9 : Aude ;
- Secteur n°10 : Var, Bouches-du-Rhône, Alpes de Haute-Provence.

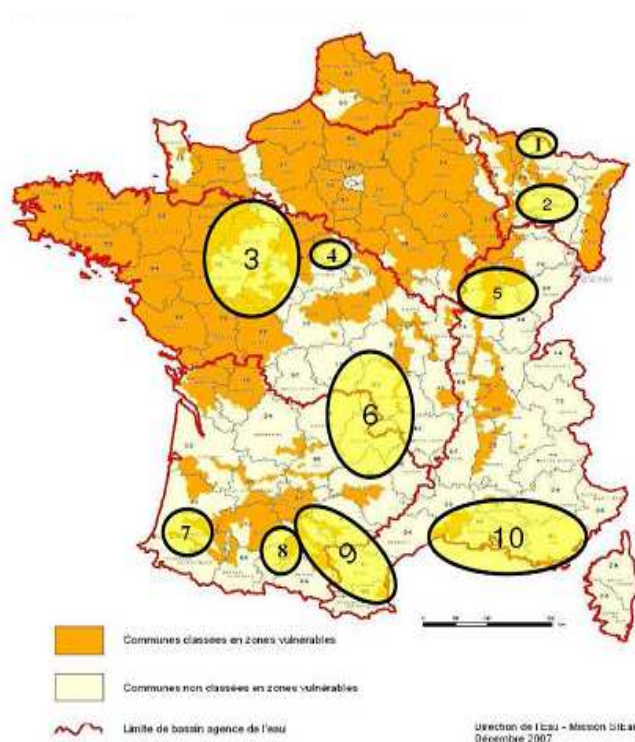


Figure 2 : secteurs de questionnement de la Commission européenne

Suite à l'arrêt en manquement du 13 juin 2013 relatif aux zones vulnérables et à la transmission à la Commission par la France des éléments expliquant les évolutions du classement en zone vulnérable entre la délimitation 2007 et la délimitation 2012, les services de la Commission ont maintenu des critiques sur les points suivants :

- ◆ non prise en compte du risque d'eutrophisation des eaux continentales,
- ◆ insuffisante prise en compte de l'eutrophisation des eaux littorales et marines compte tenu du seuil technique retenu,

- ◆ Traitement de certains points de mesure dont le percentile 90 dépassait 40 mg/l non approprié
 - ◆ non classement de certaines masses d'eau,
 - ◆ classement trop partiel de certaines masses d'eau à partir de points du réseau de surveillance nitrates enregistrant pourtant un dépassement de seuil de concentration en nitrates, en particulier au motif que des actions de police individuelles sont plus efficaces,
 - ◆ non classement d'une commune dès lors que moins de 30 % de sa superficie est concernée par la masse d'eau en dépassement,
- ◆ déclassement de certaines communes appartenant aux secteurs qui présentaient des teneurs moyennes supérieures à 40 mg/L sur la campagne 2004-2005.

Pour répondre aux critiques exprimées par la Commission européenne, les autorités françaises ont proposés de réviser le classement selon les deux axes suivants :

- Evolution des critères relatifs à la prise en compte de la contamination des eaux souterraines ;
- Prise en compte du risque d'eutrophisation continentale, littorale et marine.

Le travail de révision des zones vulnérables a été réalisé sur l'ensemble du territoire métropolitain, non classé en 2012, et pas uniquement sur les secteurs identifiés initialement par la Commission européenne.

7 - Résultats de la campagne de surveillance utilisés pour le projet de révision 2014

Le réexamen de la délimitation des zones vulnérables s'effectue au regard de la qualité de l'eau en matière de teneurs en nitrates, en s'appuyant notamment sur les résultats issus de la 5^{ème} campagne de surveillance qui s'est déroulée du 1^{er} octobre 2010 au 30 septembre 2011.

7.1 - Le réseau de surveillance

Le réseau de surveillance des nitrates sur le bassin a été révisé conformément à la circulaire du 19 avril 2010 relative aux modalités de mise en œuvre de la 5^{ème} campagne de surveillance de la teneur en nitrates dans les eaux douces au titre de la directive Nitrates. Les points qui ont fait l'objet d'un suivi des teneurs en nitrates pour cette 5^{ème} campagne ont été sélectionnés à l'issue d'un travail conjoint entre les services de l'Agence de l'eau et de l'État de juillet 2009 à juillet 2010.

Le réseau de surveillance retenu pour la 5^{ème} campagne s'appuie sur :

- les points du programme de surveillance¹ mis en place au titre de la Directive Cadre sur l'Eau ;
- les points de la quatrième campagne de surveillance nitrates 2004-2005 ayant des valeurs moyennes en nitrates supérieure à 25 mg/L² pour les eaux superficielles et à 40 mg/L pour les eaux souterraines ;
- les points de surveillance des captages d'eau potable prioritaires présentant une contamination par les nitrates (teneur en nitrate supérieure à 40 mg/L) ;
- des points supplémentaires, rajoutés soit par le niveau bassin afin de répondre aux injonctions de la Commission européenne, soit par le niveau local pour répondre à la demande des acteurs compte tenu des enjeux locaux.

Le réseau de surveillance des eaux souterraines compte 682 stations dont 542 stations qui ont fait l'objet de la campagne d'analyses Nitrates financée par l'Agence de l'eau, 57 stations dont les analyses sont extraites du contrôle sanitaire mené par le ministère chargé de la Santé et 83 stations suivies par des collectivités territoriales (conseils généraux 38, 26, 01, 69, 34, syndicat de la Vistrenque, villes de Romans et de Valence).

Le réseau de surveillance des eaux superficielles compte 696 stations sur le bassin Rhône-Méditerranée suivies par l'Agence de l'eau.

¹ Le programme de surveillance organise les activités de surveillance de la qualité et de la quantité de l'eau sur le bassin Rhône-Méditerranée. Il est défini par l'arrêté du Préfet coordonnateur de bassin n° 11-088 du 18 mars 2011. Il se compose notamment :

- du réseau de contrôle de surveillance (RCS) qui comprend le suivi de l'état qualitatif des eaux superficielles, le suivi quantitatif et le suivi de l'état chimique des eaux souterraines. La durée des contrôles de surveillance est liée à un plan de gestion d'une durée de 6 ans.
- du réseau de contrôle opérationnel (RCO) qui est mis en œuvre sur toutes les masses d'eau identifiées comme risquant de ne pas atteindre le bon état ou le bon potentiel (écologique et chimique) à l'horizon 2015. Il consiste en la surveillance des seuls paramètres qui posent problème. Cette surveillance a vocation à s'interrompre dès que la masse d'eau recouvrera le bon état. Le Contrôle Opérationnel du bassin Rhône-Méditerranée comprend le contrôle de l'état qualitatif des eaux superficielles et le contrôle de l'état chimique des eaux souterraines.

² L'organisation Mondiale de la Santé (OMS) a fixé une valeur guide à 25 mg/L dans les eaux douces superficielles, valeur à considérer comme un seuil d'alerte de nature à influencer la filière de potabilisation des eaux.

Chaque point du réseau fait l'objet d'un certain nombre de prélèvements répartis dans cette 5^{ème} campagne de surveillance :

- sur les eaux superficielles de 4 à 12 prélèvements ;
- sur les eaux souterraines de 1 à 4 prélèvements.

7.2 - Mise à disposition des données de surveillance

La composition des réseaux eaux souterraines et eaux superficielles de suivis des nitrates et les résultats de la campagne 2010-2011 sur les points du réseau officiel de surveillance des nitrates sont mis à disposition du public sur le site Internet des données sur l'eau du bassin Rhône-Méditerranée :

<http://www.rhone-mediterranee.eaufrance.fr/>

Rubrique : Gestion de l'eau / Gestion réglementaire / zonage réglementaire Qualité (ZV)

L'annexe 1 présente sous forme de cartes régionales les résultats de cette campagne de surveillance, au regard des nouveaux seuils retenus pour le projet de révision 2014.

NB : Un point de mesure a été identifié comme manifestement non représentatif, celui de Jarrie (38). Il s'agit d'un piézomètre de contrôle du site industriel CEZUS dans les alluvions du Drac. La qualité « Nitrates » du point de mesure est anormalement élevée, dépassant 400 mg/L (406 et 446 mg/L) sur 2 mesures opérées dans le cadre du contrôle de surveillance. Dans le même temps, les points d'eau superficielle présentent des teneurs en nitrates inférieures à 2 mg/L.

8 - Proposition d'évolution du classement au regard des eaux souterraines

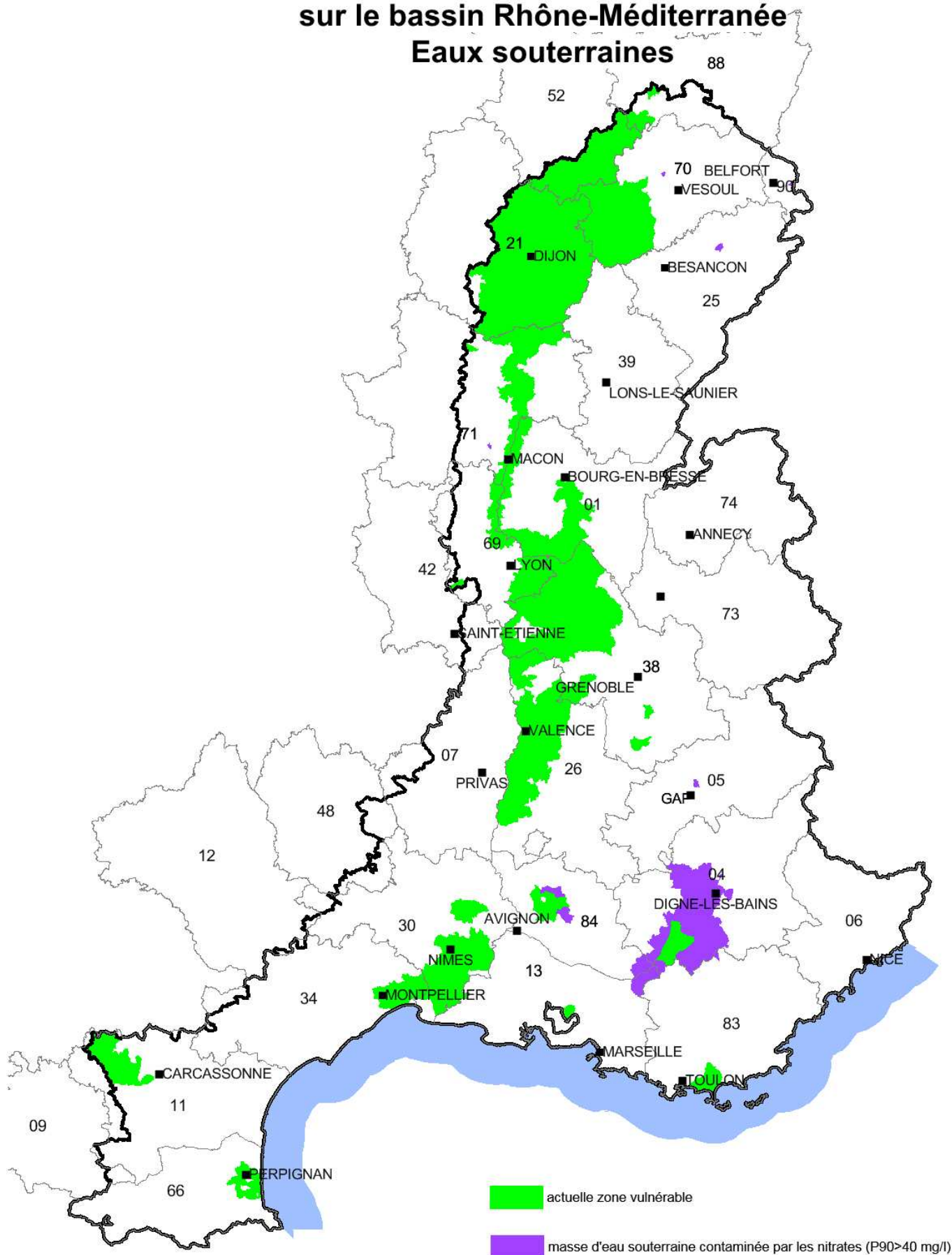
Concernant le premier groupe de critiques de la Commission européenne qui vise essentiellement les eaux souterraines, les autorités françaises ont examiné tous les points non classés en zone vulnérable dont le percentile 90 dépasse 40 mg/l et ont retenu les critères de classement modifiés ci-dessous.

Critère	Règle appliquée lors de la révision 2012	Règle retenue pour le projet de révision 2014
Evolution de la teneur en nitrates des points dépassant 40 mg/l	Classement si tendance à la hausse uniquement	Classement si tendance à la baisse non établie
Pollution agricole ponctuelle	Pas de classement si source de pollution ponctuelle identifiée et si plan d'actions spécifique engagé	Classement
Pollution non agricole	Pas de classement si origine strictement non agricole avérée	Recherche d'autres points pour confirmer l'origine non agricole et justifier, le cas échéant, un non classement
Prise en compte de l'hétérogénéité des masses d'eau souterraine	Compartimentation hydrogéologique ou différence d'occupation du sol	Compartimentation uniquement hydrogéologique
Masse d'eau superficielle	Classement de toute la masse d'eau dès que le point justifie un classement	Classement de toute la masse d'eau dès que le point justifie un classement
Fraction de la commune concernée par les masses d'eau polluées nécessaire pour classement	30 %	0 %

Ainsi, la logique préventive qui sous-tend ce volet « eaux souterraines » du projet de révision va au-delà de la protection des captages d'eau potable existants et de leur périmètre d'alimentation, pour agir à l'échelle des masses d'eau, susceptibles d'être utilisées demain et que les concentrations observées localement permettent d'identifier comme vulnérables.

La carte ci-dessous présente les communes qu'il est proposé d'ajouter en zone vulnérables sur la base de ces critères.

Révision des zones vulnérables sur le bassin Rhône-Méditerranée Eaux souterraines



9 - Proposition d'évolution du classement au regard du risque d'eutrophisation des milieux aquatiques

L'eutrophisation est la modification du fonctionnement et la dégradation d'un milieu aquatique, dues à un apport excessif de nutriments.

9.1 - Eaux douces

Au moment de la révision des zones vulnérables de 2012, la circulaire du 22 décembre 2011 écartait la prise en compte de du risque d'eutrophisation des eaux douces comme critère de classement en zone vulnérable, rappelant que les nitrates ne sont pas le paramètre limitant pour ce type d'eutrophisation. La plupart des lacs alpins qui ont connu par le passé des développements planctoniques importants ont vu leur situation évoluer favorablement : les lacs d'Annecy et Aiguebelette sont dans un état satisfaisant ; les lacs Léman, du Bourget et Paladru sont dans un état moyen.

Bien que la bibliographie scientifique s'accorde à dire que l'azote n'est pas le levier d'action prioritaire pour combattre l'eutrophisation continentale mais plutôt le phosphore, les autorités françaises ont décidé de s'engager dans une démarche de prévention visant d'une part à assurer la sécurité juridique du cadre réglementaire français sur le long terme, et donc des exploitations agricoles, en soldant le contentieux, et d'autre part à assurer un haut niveau de performance en terme de gestion de l'azote en agriculture et de protection des milieux. Cela passe par l'utilisation d'un seuil unique de concentration en nitrates des eaux superficielles au-delà duquel la masse d'eau est proposée au classement, afin de tenir compte à la fois du risque d'eutrophisation littorale et marine et du risque d'eutrophisation continentale.

Ainsi, un seuil de précaution, valeur unique en concentration en nitrates, a été fixé pour identifier les masses d'eau superficielles susceptibles de présenter des risques d'eutrophisation continentale, littorales et marines. La valeur retenue de 18 mg/l en percentile 90 est cohérente avec les valeurs objectif à l'embouchure fixées dans les différents bassins du Nord de la France pour le classement de 2012 pour tenir compte de l'eutrophisation littorale et marine.

Du point de vue de l'eutrophisation continentale, cette valeur constitue un seuil de prévention cohérent avec celui défini dans la grille de classement de l'état écologique des cours d'eau au titre de la directive cadre sur l'eau pour la limite entre le bon et le très bon état des cours d'eau (10 mg/l). Elle traduit les premières modifications de l'abondance et de la composition des communautés biologiques, qui sont une autre raison d'agir dans la perspective d'atteindre le « haut niveau de performance » souhaité par les ministères de l'écologie et de l'agriculture dans la gestion de l'azote en agriculture.

9.2 - Littoral

Contrairement à d'autres côtes françaises, le littoral méditerranéen n'est actuellement pas concerné par le risque d'eutrophisation : la mer Méditerranée est oligotrophe du fait d'une faible teneur en phosphore. La question de l'eutrophisation ne se pose donc pas.

9.3 - Eaux de transitions

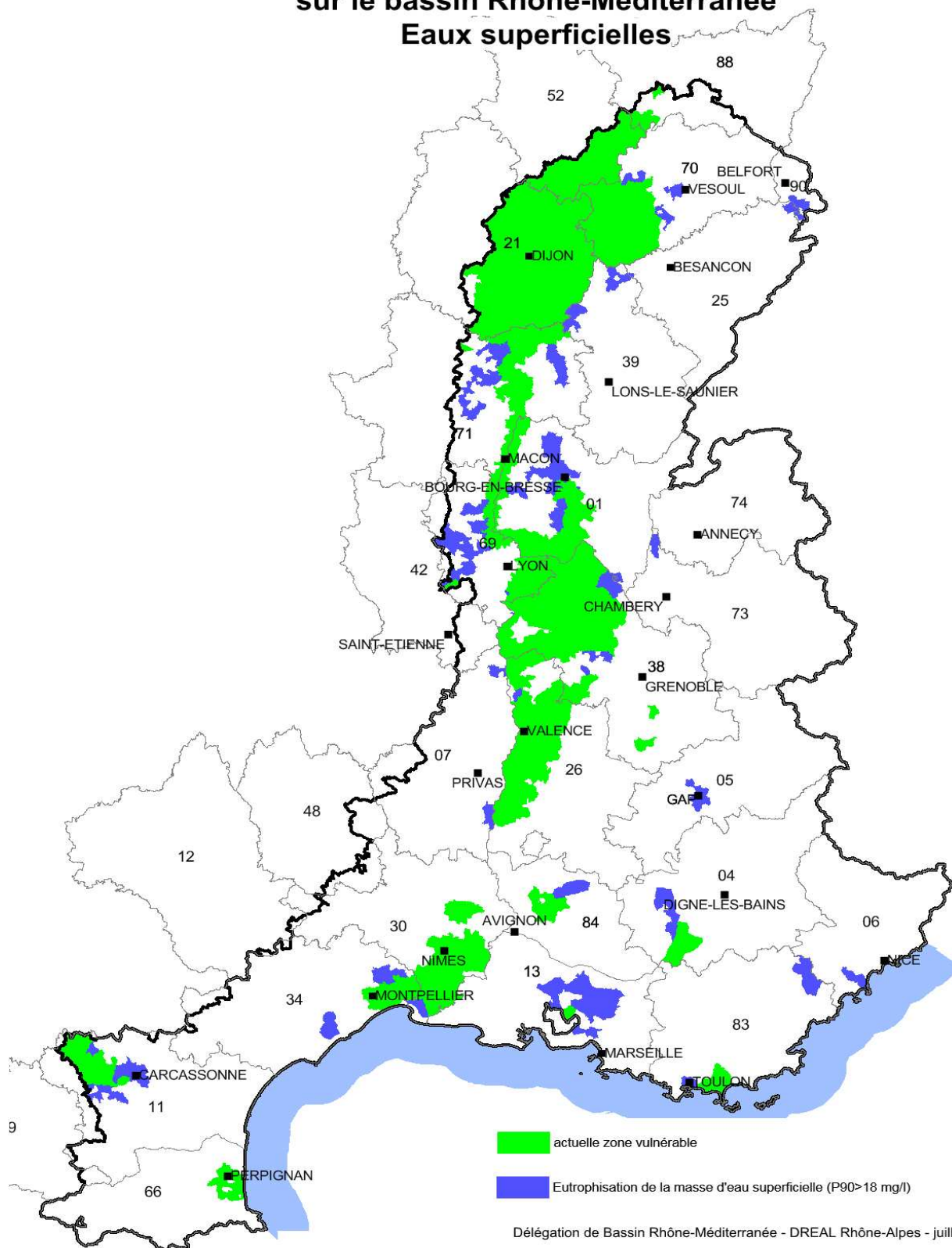
La plupart des étangs littoraux sont actuellement affectés par des phénomènes d'eutrophisation (algues vertes : ulves et plancton). Pour la région Languedoc-Roussillon, l'annexe 2 présente le bilan de la campagne 2011 du réseau de suivi lagunaire pour le paramètre « nitrates ».

Les communes des bassins versants des émissaires directs à ces lagunes, à l'origine de l'apport des nutriments, ont été précédemment classées. Aucune extension n'est proposée dans le cadre de la révision 2014.

9.4 - Présentation du résultat

La carte ci-dessous présente les évolutions de classement proposées suite à la prise en compte du critère « risque d'eutrophisation continentale ».

Révision des zones vulnérables sur le bassin Rhône-Méditerranée Eaux superficielles



10 - Proposition de révision de la délimitation des zones vulnérables

Les propositions de révision sont les suivantes :

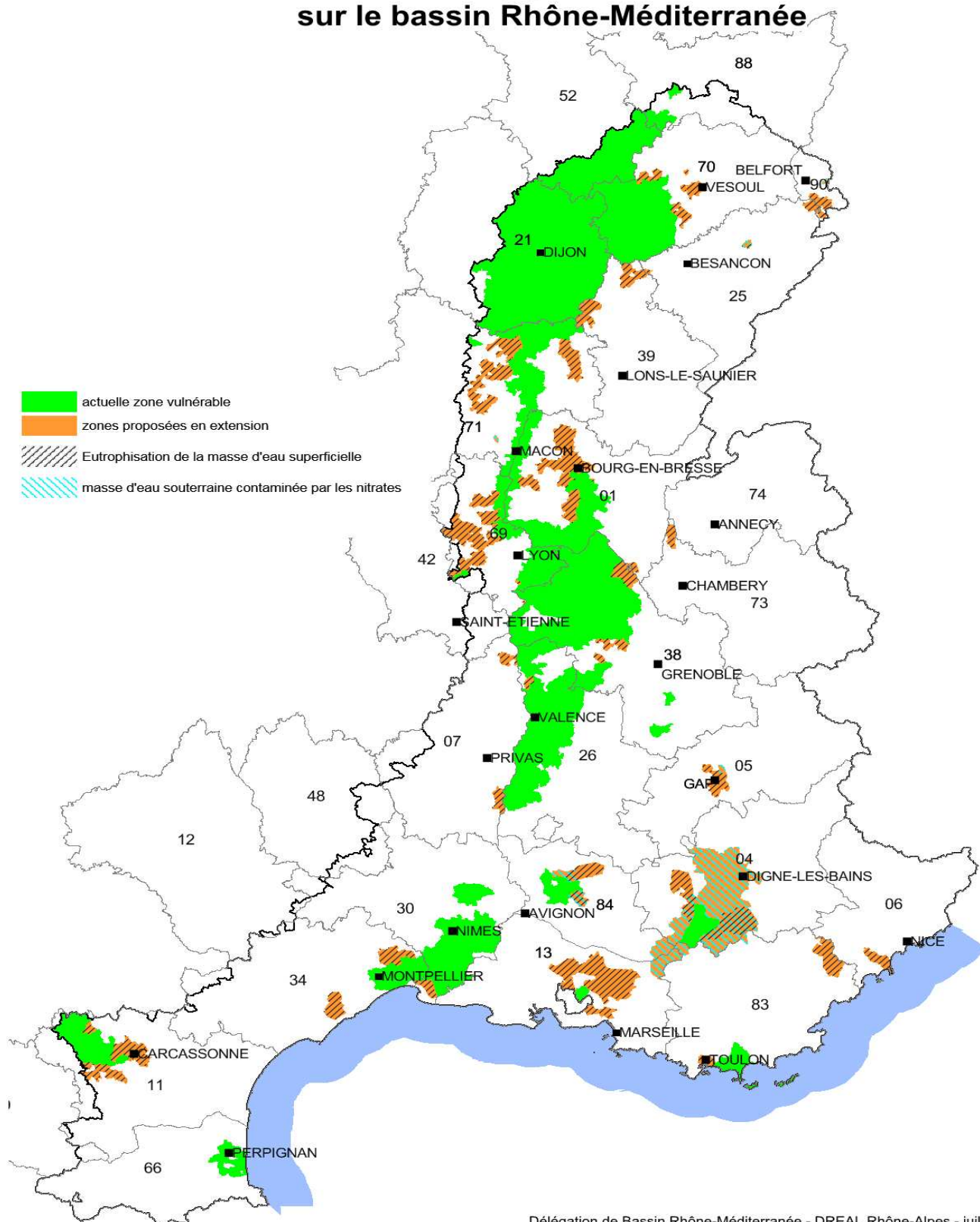
- d'une part des ajouts de nouvelles communes qui répondent aux nouveaux critères sur les eaux souterraines
- d'autre part les communes qui répondent au critère « risque d'eutrophisation continentale ».

A noter qu'il n'est pas proposé de suppression par rapport au classement Zones vulnérables de 2012.

La liste des communes définissant la proposition de révision 2014 de délimitation des zones vulnérable est jointe en annexe 4.

La carte ci-dessous synthétise les propositions de révision 2014 de la délimitation des zones vulnérables.

Révision des zones vulnérables sur le bassin Rhône-Méditerranée



Le tableau ci-dessous récapitule pour chaque département du bassin Rhône-Méditerranée, le nombre de communes que le projet 2014 propose d'ajouter en zone vulnérable par rapport au classement de 2012.

Région	Département	ZV 2012	Projet 2014 - ajout commune	Total : 2012 + projet 2014
Bourgogne	21	364	0	364
	71	81	46	127
Champagne-Ardennes	52	97	0	97
Franche-Comté	25	0	10	10
	39	0	22	22
	70	146	18	164
	90	0	10	10
Languedoc-Roussillon	11	40	28	68
	30	47	1	48
	34	20	14	34
	66	15	0	15
Lorraine	88	16	0	16
Provence-Alpes-Côte d'Azur	04	3	55	58
	05	0	3	3
	06	0	5	5
	13	1	20	21
	83	5	7	12
	84	6	12	18
Rhône-Alpes	01	87	33	120
	07	0	8	8
	26	118	2	120
	38	244	14	258
	42	1	0	1
	69	50	52	112
	73	0	3	3
	74	0	0	0
Total		1341	363	1704

11 - Calendrier et suites à donner à la consultation

La révision des zones vulnérables se déroule selon la procédure de révision de la délimitation des zones vulnérables fixée par l'article R.211-77 du code de l'environnement.

Le préfet coordonnateur de bassin a organisé le 8 septembre 2014 une concertation sur les propositions de délimitation du présent rapport, associant les présidents des chambres régionales d'agriculture du bassin Rhône-Méditerranée et, parmi les membres du comité de bassin :

- les organisations professionnelles agricoles,
- des représentants des usagers de l'eau,
- des représentants des communes et de leurs groupements,
- un représentant des personnes publiques ou privées qui concourent à la distribution de l'eau,
- un représentant des associations agréées de protection de l'environnement intervenant en matière d'eau,
- un représentant des associations de consommateurs.

Du 29 septembre au 30 novembre 2014, les préfets de région et de département consulteront les conseils généraux et régionaux, les chambres d'agriculture ainsi que les conseils départementaux de l'environnement et des risques sanitaires et technologiques.

La consultation du public se déroulera du 1er au 31 octobre 2014.

Après dépouillement et analyse des observations issues de ces consultations, le projet de zonage est susceptible d'évoluer sur le fondement d'éléments objectifs et pertinents portés à la connaissance du Préfet Coordonnateur de Bassin.

L'avis du comité de bassin sera sollicité le 9 décembre 2014.

Le préfet coordonnateur de bassin arrêtera la délimitation des zones vulnérables avant le 31 décembre 2014.

12 - Annexes

12.1 - Annexe 1 : cartes régionales des résultats de la campagne de surveillance 2010- 2011

Cinquième campagne de surveillance de la concentration en nitrates des eaux au titre de la Directive Nitrates
 Percentile 90 de la concentration en nitrates en 2010-2011
 Bassin Rhône - Méditerranée. Régions Bourgogne-Franche Comté - Lorraine -Champagne -Ardennes

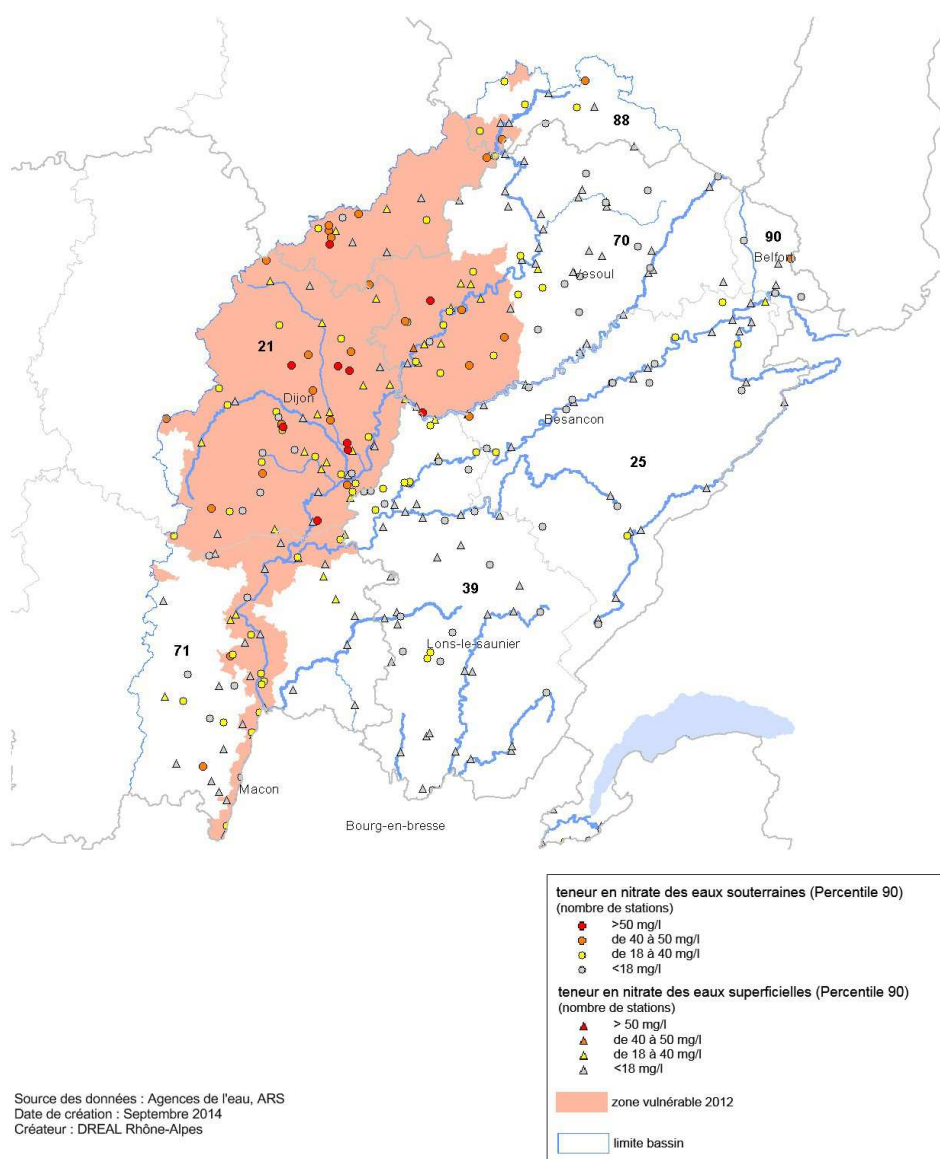


Illustration 1: Résultats de la campagne de surveillance pour les régions Alsace, Bourgogne, Franche-Comté, Champagne-Ardennes et Lorraine

Cinquième campagne de surveillance de la concentration en nitrates des eaux au titre de la Directive Nitrates
 Percentile 90 de la concentration en nitrates en 2010-2011
 Bassin Rhône - Méditerranée. Région Rhône-Alpes

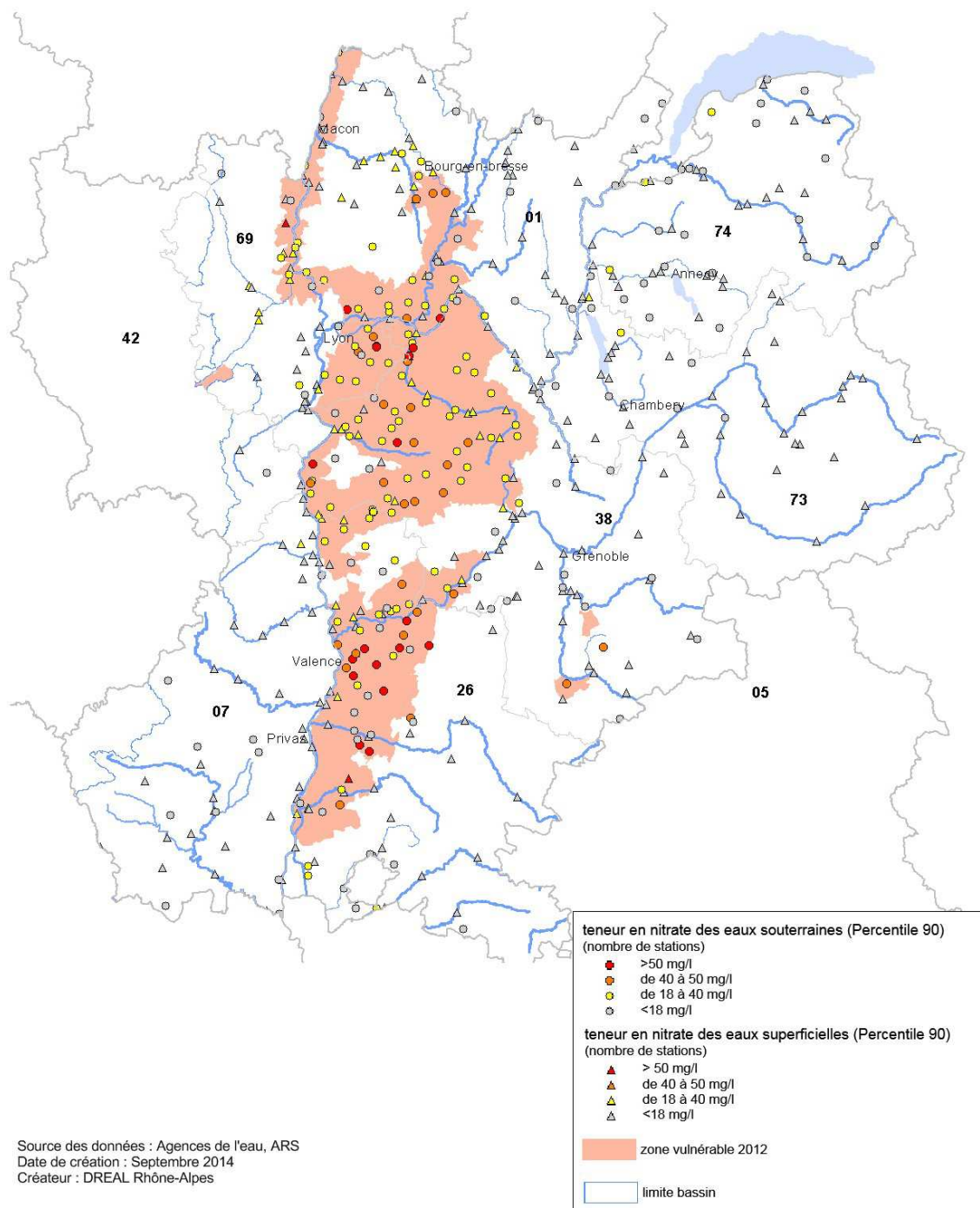


Illustration 2: Résultats de la campagne de surveillance pour la région Rhône-Alpes

Cinquième campagne de surveillance de la concentration en nitrates des eaux au titre de la Directive Nitrates
 Percentile 90 de la concentration en nitrates en 2010-2011
 Bassin Rhône - Méditerranée. Région Provence - Alpes-Côte d'Azur

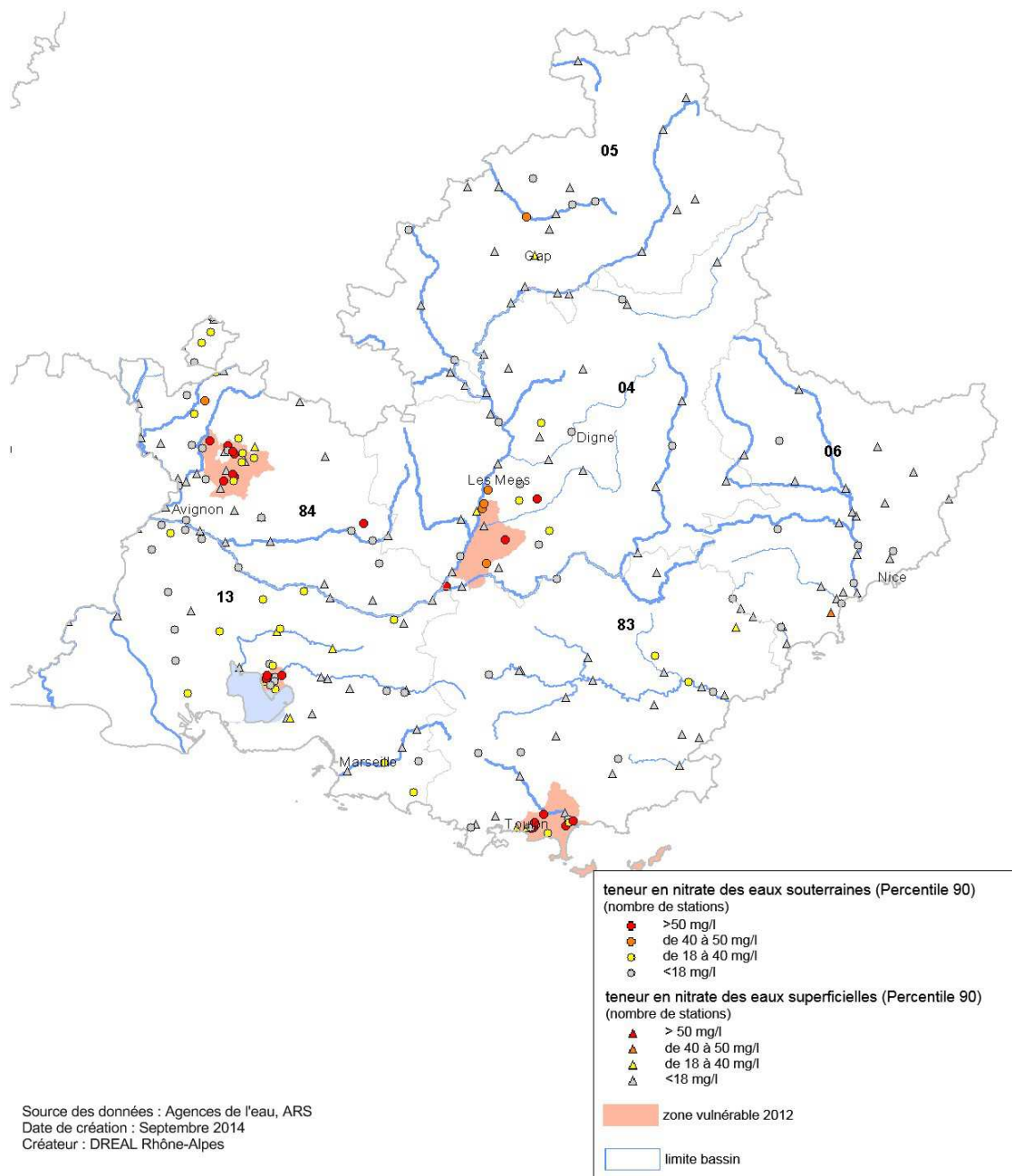


Illustration 3: Résultats de la campagne de surveillance pour la région Provence-Alpes-Côte d'Azur

Cinquième campagne de surveillance de la concentration en nitrates des eaux au titre de la Directive Nitrates
 Percentile 90 de la concentration en nitrates en 2010-2011
 Bassin Rhône - Méditerranée. Région Languedoc-Roussillon

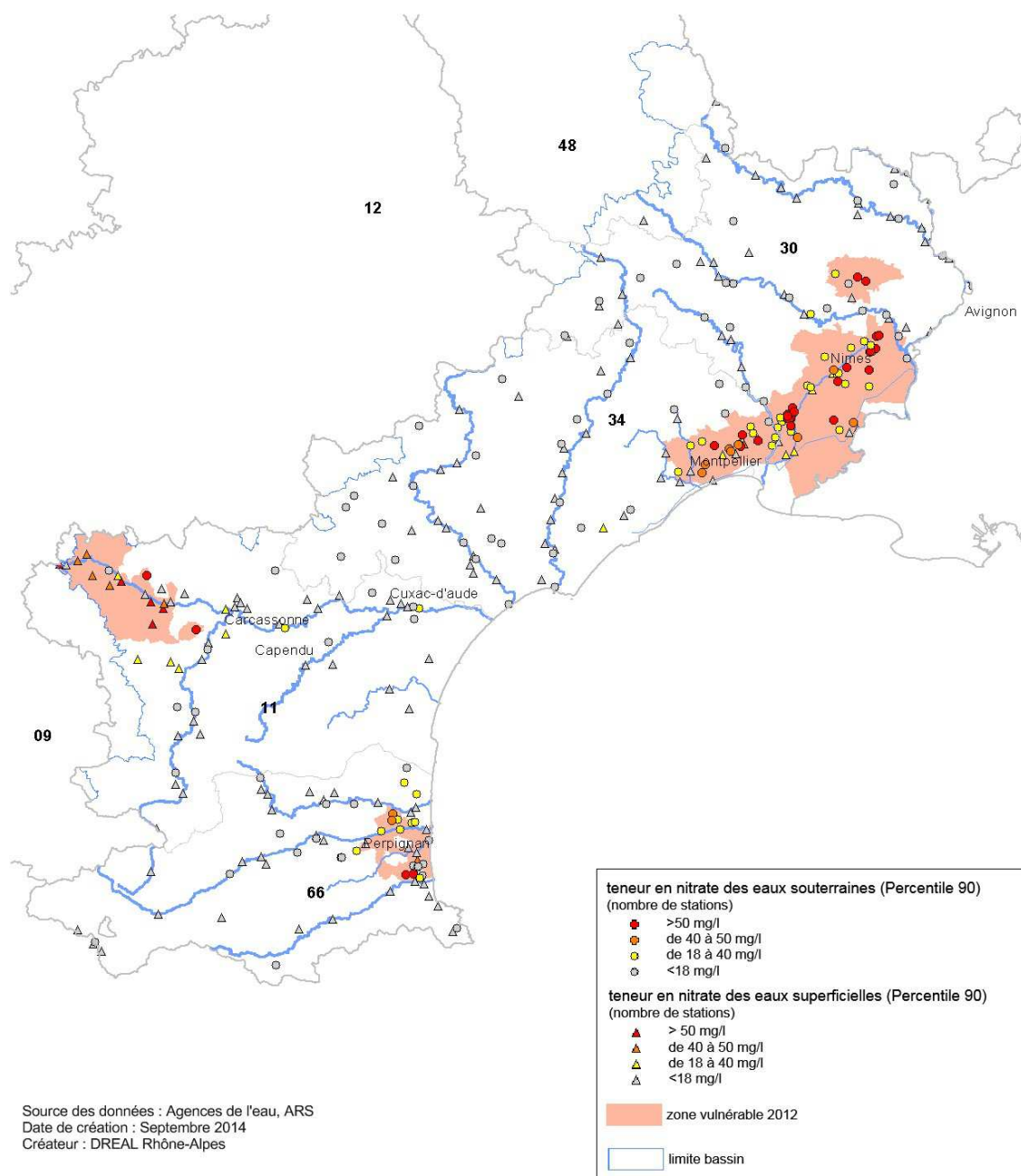


Illustration 4: Résultats de la campagne de surveillance pour la région Languedoc-Roussillon

12.2 - Annexe 2 : bilan de la campagne 2011 du Réseau de Suivi Lagunaire (IFREMER) / paramètres « azote »

La mise en place, en 2000, du Réseau de Suivi Lagunaire s'inscrit dans le cadre du SDAGE Rhône-Méditerranée qui préconise, entre autres, la lutte contre l'eutrophisation et la mise en place de nouveaux réseaux complémentaires.

Le Réseau de Suivi Lagunaire est le fruit d'un partenariat entre l'IFREMER, la Région Languedoc-Roussillon et l'Agence de l'Eau Rhône-Méditerranée et Corse, dont l'animation est assurée par le Cépralmar.

Le réseau a un double objectif :

- La surveillance qui se décline en deux types d'action :
 - Le suivi global : évaluer et suivre l'évolution de l'état vis-à-vis de l'eutrophisation des écosystèmes lagunaires
 - Les suivis particuliers : répondre, en concertation avec les structures locales de gestion, à des problématiques environnementales spécifiques à un ou plusieurs écosystèmes, par des suivis ou des études ponctuelles
- L'aide à la gestion qui vise à fournir des diagnostics permettant aux structures locales de gérer les milieux lagunaires.

Le suivi global est commun à l'ensemble des lagunes de la région et permet de comparer les états des lagunes vis-à-vis de l'eutrophisation. L'interprétation des données est basée sur des grilles de lecture avec seuils et des règles de classement permettant de déterminer cinq états vis-à-vis de l'eutrophisation caractérisés par une couleur.

LEGENDE

Grille paramètres
« azote »

NID	Azote inorganique dissous	µM	0	2	6	10	20
NO2	Nitrites	µM	0	0,3	0,5	0,75	1
NO3	Nitrates	µM	0	1	3	5	10
NH4	Ammonium	µM	0	1	3	5	10
N total	Azote total	µM	0	50	75	100	120

Etat

Mauvais
Médiocre
Moyen
Bon
Très bon

Masse d'eau	Canet	Salses-Leucate			la Palme	Etang de Bages-Gigean			Ayrolle	Campign.	Gruissan	
N° Masse d'eau	FRDT01	FRDT02			FRDT03	FRDT04			FRDT5a	FRDT5b	FRDT6a	
Lagune	Canet	Salses-Leucate			la Palme	Bages-Sigean			Ayrolle	Campign.	Gruissan	
Station mesure	CNS	LEN	LER	LES	LAP	BGN	BGM	BGS	AYN	AYR	CAM	GRU
Etat colonne d'eau												
Etat phytoplancton												
2011	J JI A	J JI A	J JI A	J JI A	J JI A	J JI A	J JI A	J JI A	J JI A	J JI A	J JI A	J JI A
NID												
NO2												
NO3												
NH4												
N total												

Masse d'eau	Vendre	Bagnas	Étang de Thau					Ponant	la Marette	Médart	
N° Masse d'eau	FRDT08	FRDT09	FRDT10					FRDT12	FRDT13e	FRDT13c	
Lagune	Vendre	Bagnas	Étang de Thau					Ponant	la Marette	Médart	
Station mesure	VDR	BAN	TWS	TWF	TES	TEF	TANG	PONS	MARN	MARS	MED
Etat colonne d'eau											
Etat phytoplancton											
2011	J JI A	J JI A	J JI A	J JI A	J JI A	J JI A	J JI A	J JI A	J JI A	J JI A	J JI A
NID											
NO2											
NO3											
NH4											
N total											

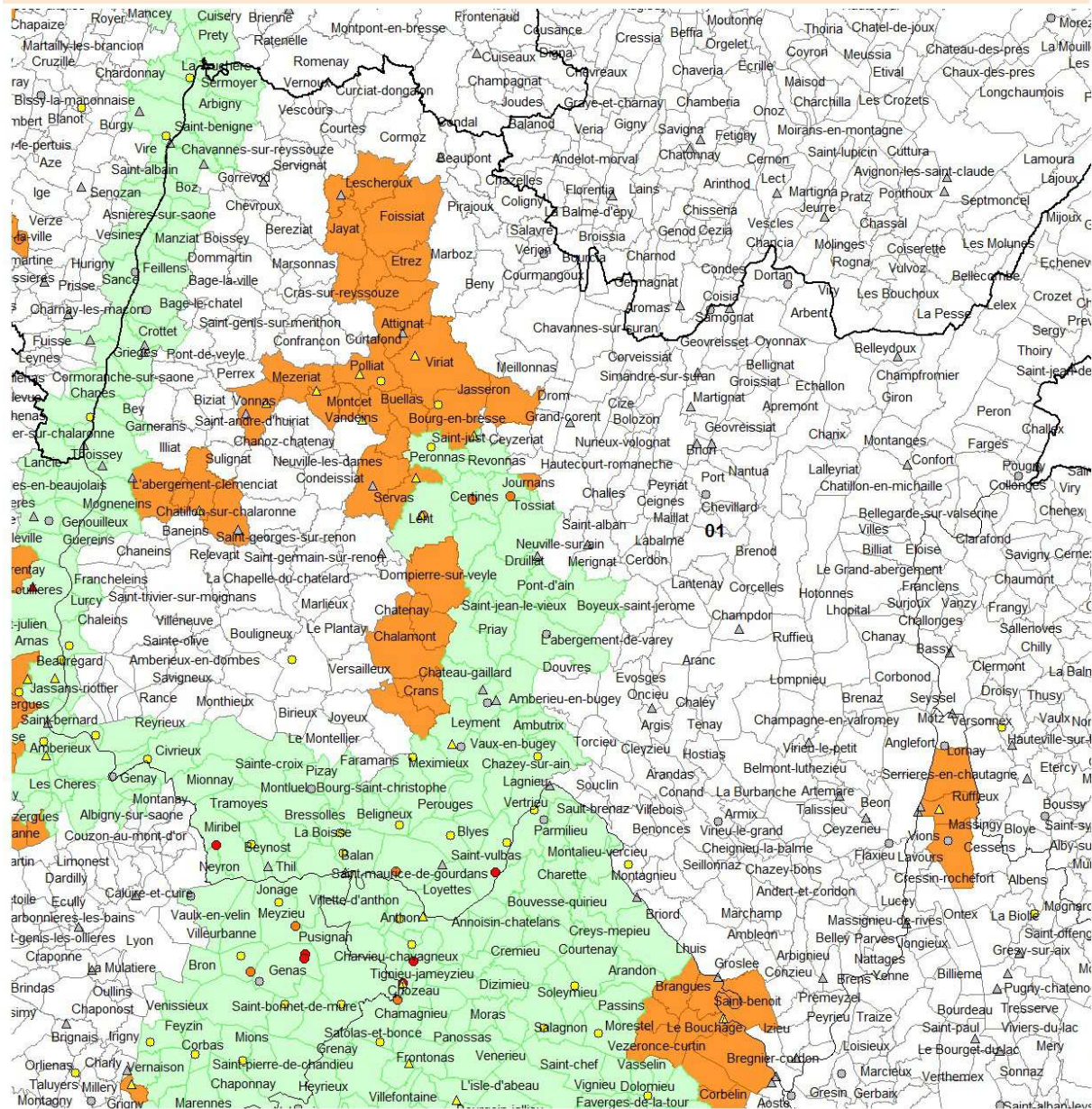
Masse d'eau	Palavasiens Ouest						Palavasiens Est					
N° Masse d'eau	FRDT11c						FRDT11b					
Lagune	Ingril		Vic	Pierre Bl.	Arnel	Prévoist	Méjean		Grec			
Station mesure	INN	INS	VIC	PBE	ARN	PRW	PRE	MEW	MEE	GRC		
Etat colonne d'eau												
Etat phytoplancton												
2011	J JI A	J JI A	J JI A	J JI A	J JI A	J JI A	J JI A	J JI A	J JI A	J JI A		
NID												
NO2												
NO3												
NH4												
N total												

Masse d'eau	Canal de Rhône à Sète (seuil de Franquevaux à Sète)						Étang de l'Or		
N° Masse d'eau	FRDR3108b						FRDT11a		
Lagune	Canal du Rhône à Sète						Étang de l'Or		
Station mesure	CSET	CVIC	CLEZ	CGRC	CCAR	CMOT	CAIG	ORW	ORE
Etat colonne d'eau									
Etat phytoplancton									
2011	J JI A	J JI A	J JI A	J JI A	J JI A	J JI A	J JI A	J JI A	J JI A
NID									
NO2									
NO3									
NH4									
N total									

12.3 - Annexe 3 : cartes départementales de propositions de révision 2014 de délimitation des zones vulnérables

Ces cartes illustrent la liste de l'annexe 4 et ne constituent pas un document réglementaire. Elles sont classées par ordre alphabétique des départements concernés.

Propositions de classement 2014 en zones vulnérables sur le bassin Rhône-Méditerranée Ain et Savoie



- limite départementale
- limite régionale
- Périmètre Administratif du Bassin
- zones vulnérables 2012
- proposition d'ajout en zones vulnérables

Teneur en nitrate des eaux superficielles (Percentile 90)

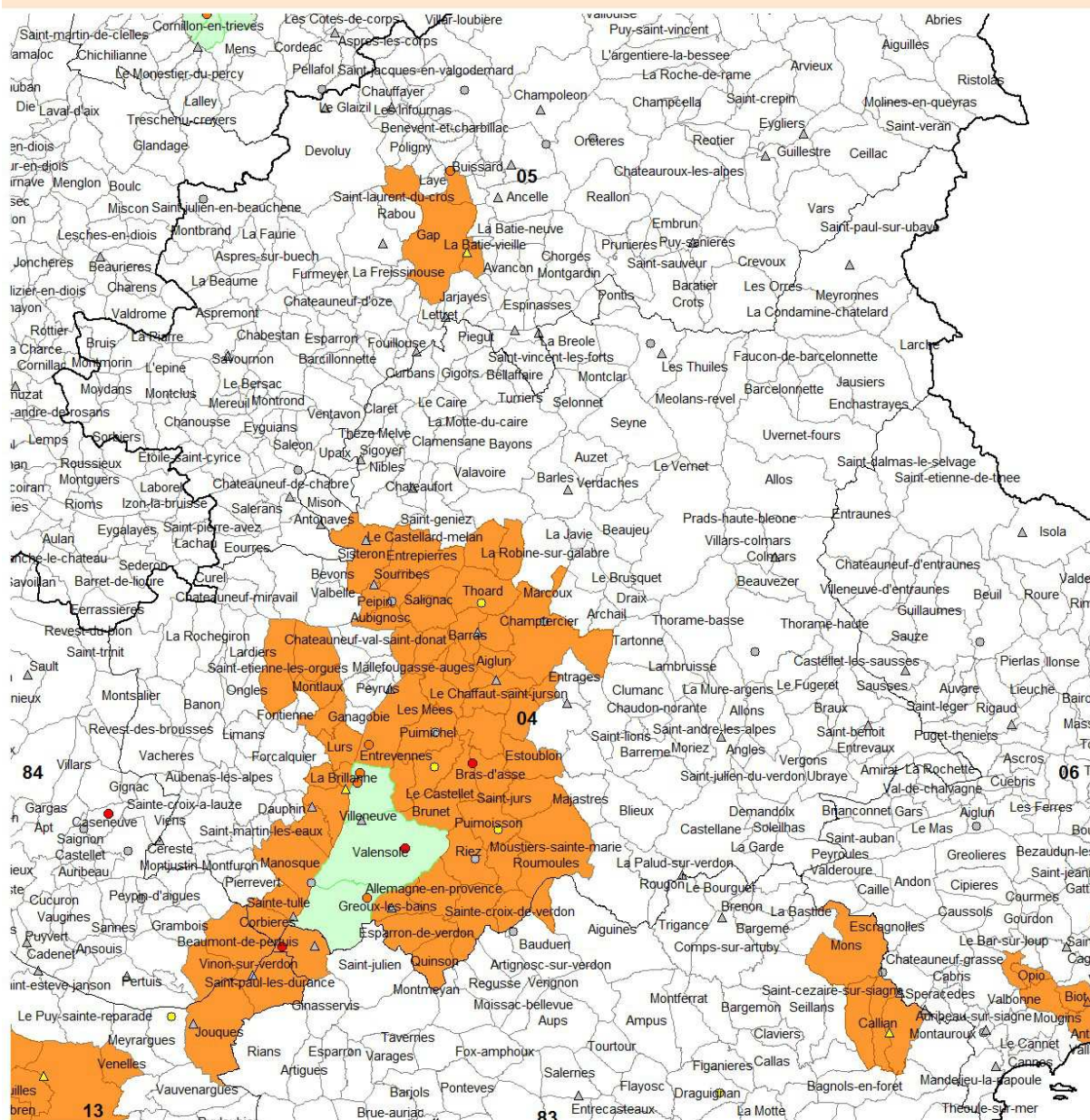
- > 50 mg/l
- de 40 à 50 mg/l
- de 18 à 40 mg/l
- < 18 mg/l

Teneur en nitrate des eaux souterraines (Percentile 90)

- > 50 mg/l
- de 40 mg/l à 50 mg/l
- de 18 mg/l à 40 mg/l
- < 18 mg/l

Bassin Rhône-Méditerranée - DREAL Rhône-Alpes - Septembre 2014

Propositions de classement 2014 en zones vulnérables sur le bassin Rhône-Méditerranée Alpes de Haute-Provence



- limite départementale
- limite régionale
- Périmètre Administratif du Bassin
- zones vulnérables 2012
- proposition d'ajout en zones vulnérables

Teneur en nitrate des eaux superficielles (Percentile 90)

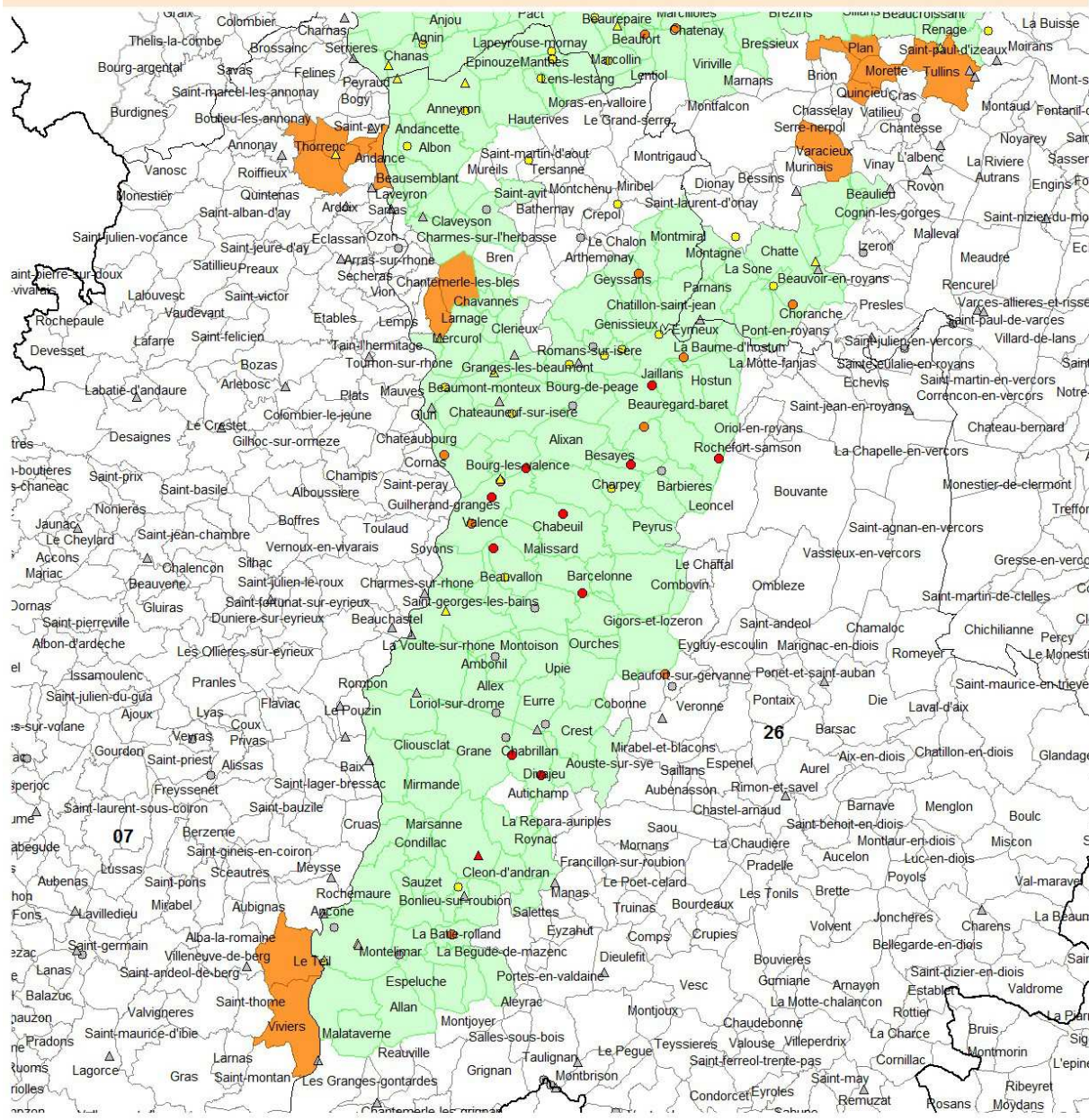
- > 50 mg/l
- de 40 à 50 mg/l
- de 18 à 40 mg/l
- < 18 mg/l






Teneur en nitrate des eaux souterraines (Percentile 90)

- > 50 mg/l
- de 40 mg/l à 50 mg/l
- de 18 mg/l à 40 mg/l
- < 18 mg/l





Bassin Rhône-Méditerranée - DREAL Rhône-Alpes - Septembre 2014

Propositions de classement 2014 en zones vulnérables sur le bassin Rhône-Méditerranée Ardèche et Drôme







-  limite départementale
-  limite régionale
-  Périmètre Administratif du Bassin
-  zones vulnérables 2012
-  proposition d'ajout en zones vulnérables

Teneur en nitrate des eaux superficielles (Percentile 90)

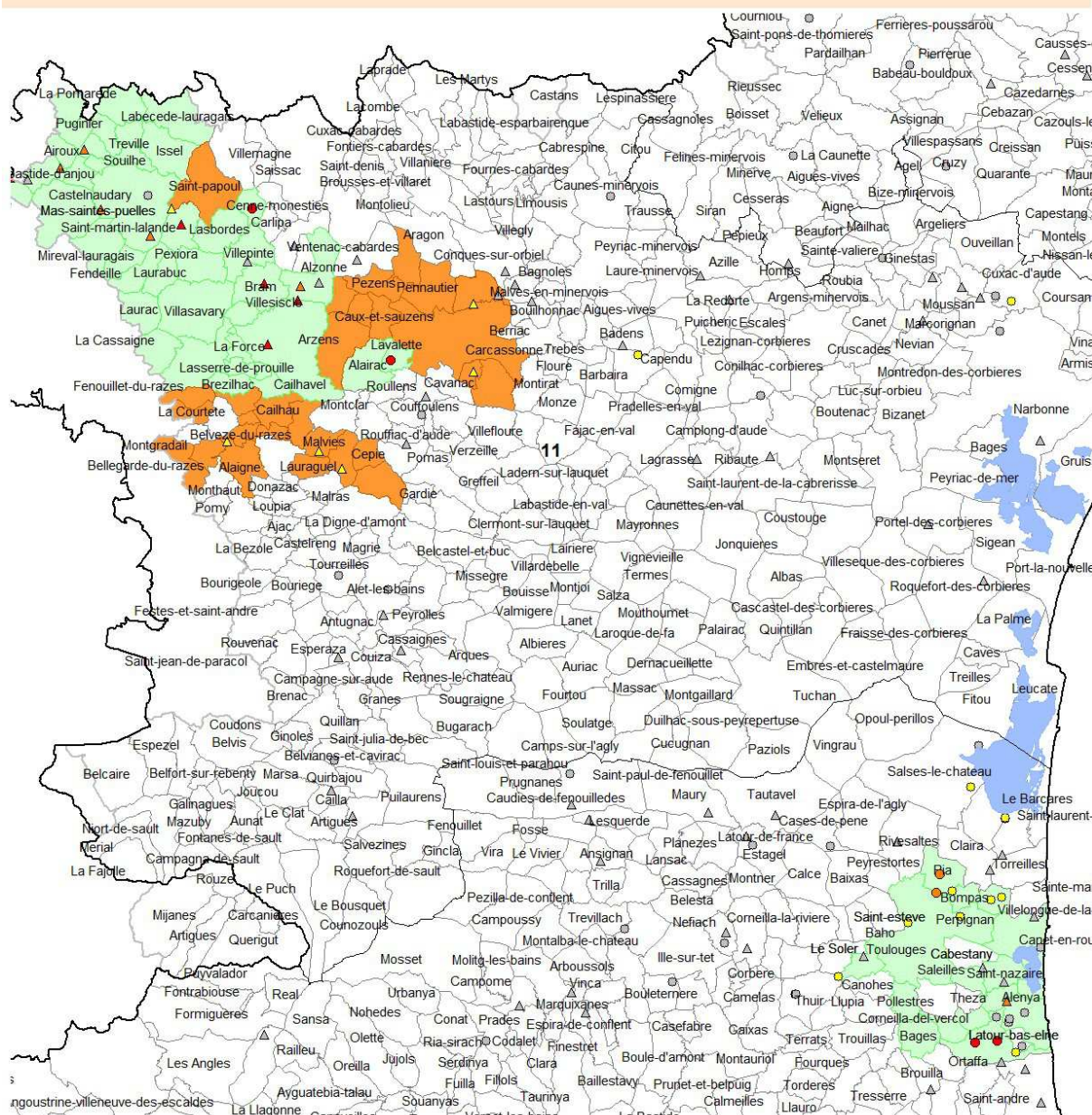
-  > 50 mg/l
-  de 40 à 50 mg/l
-  de 18 à 40 mg/l
-  < 18 mg/l

Teneur en nitrate des eaux souterraines (Percentile 90)

-  > 50 mg/l
-  de 40 mg/l à 50 mg/l
-  de 18 mg/l à 40 mg/l
-  < 18 mg/l

Bassin Rhône-Méditerranée - DREAL Rhône-Alpes - Septembre 2014

Propositions de classement 2014 en zones vulnérables sur le bassin Rhône-Méditerranée Aude et Pyrénées Orientales



- limite départementale
- limite régionale
- Périmètre Administratif du Bassin
- zones vulnérables 2012
- proposition d'ajout en zones vulnérables

Teneur en nitrate des eaux superficielles (Percentile 90)

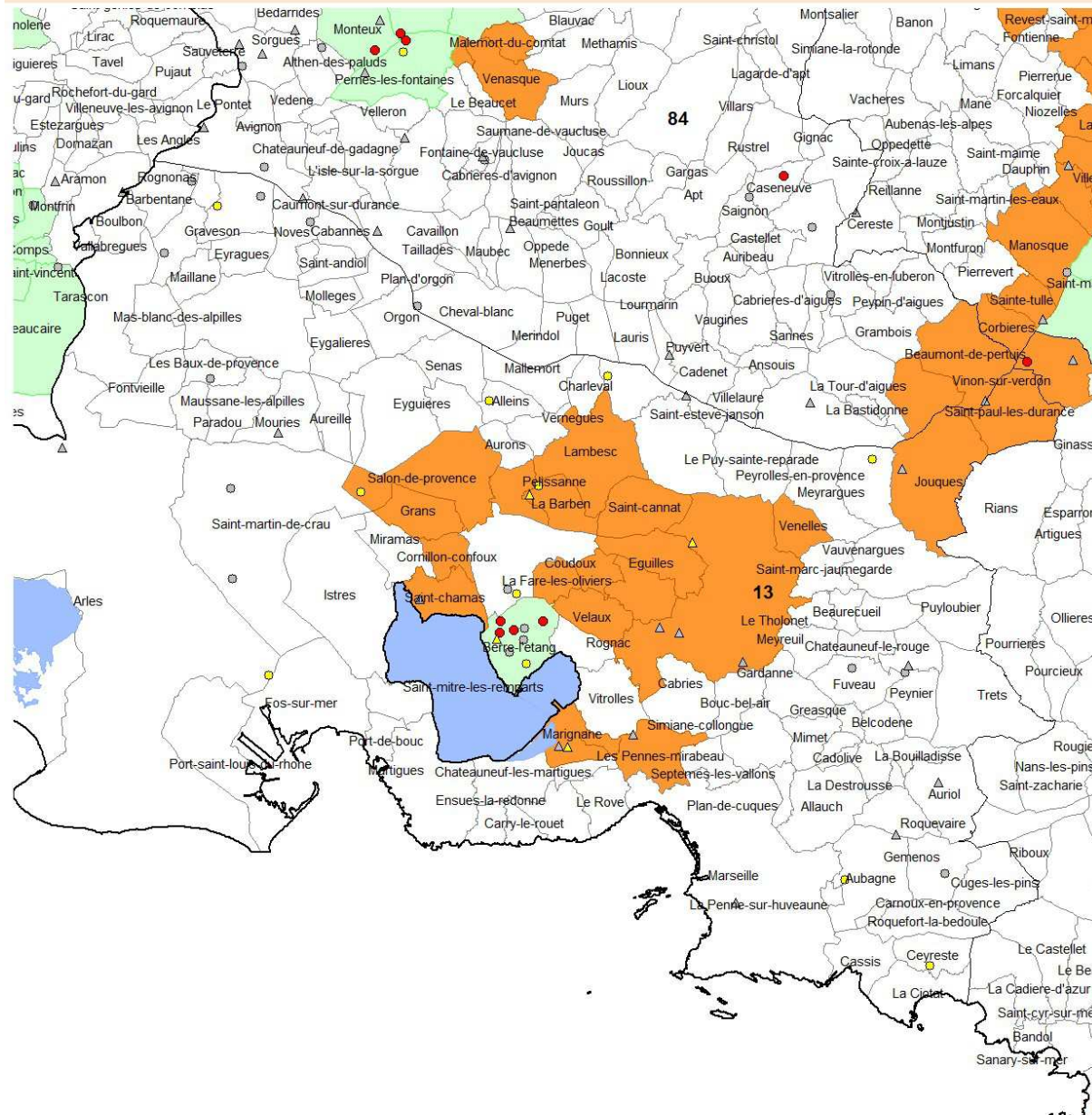
- > 50 mg/l
- de 40 à 50 mg/l
- de 18 à 40 mg/l
- < 18 mg/l

Teneur en nitrate des eaux souterraines (Percentile 90)

- > 50 mg/l
- de 40 mg/l à 50 mg/l
- de 18 mg/l à 40 mg/l
- < 18 mg/l

Bassin Rhône-Méditerranée - DREAL Rhône-Alpes - Septembre 2014

Propositions de classement 2014 en zones vulnérables sur le bassin Rhône-Méditerranée Bouches du Rhône



- limite départementale
- limite régionale
- Périmètre Administratif du Bassin
- zones vulnérables 2012
- proposition d'ajout en zones vulnérables

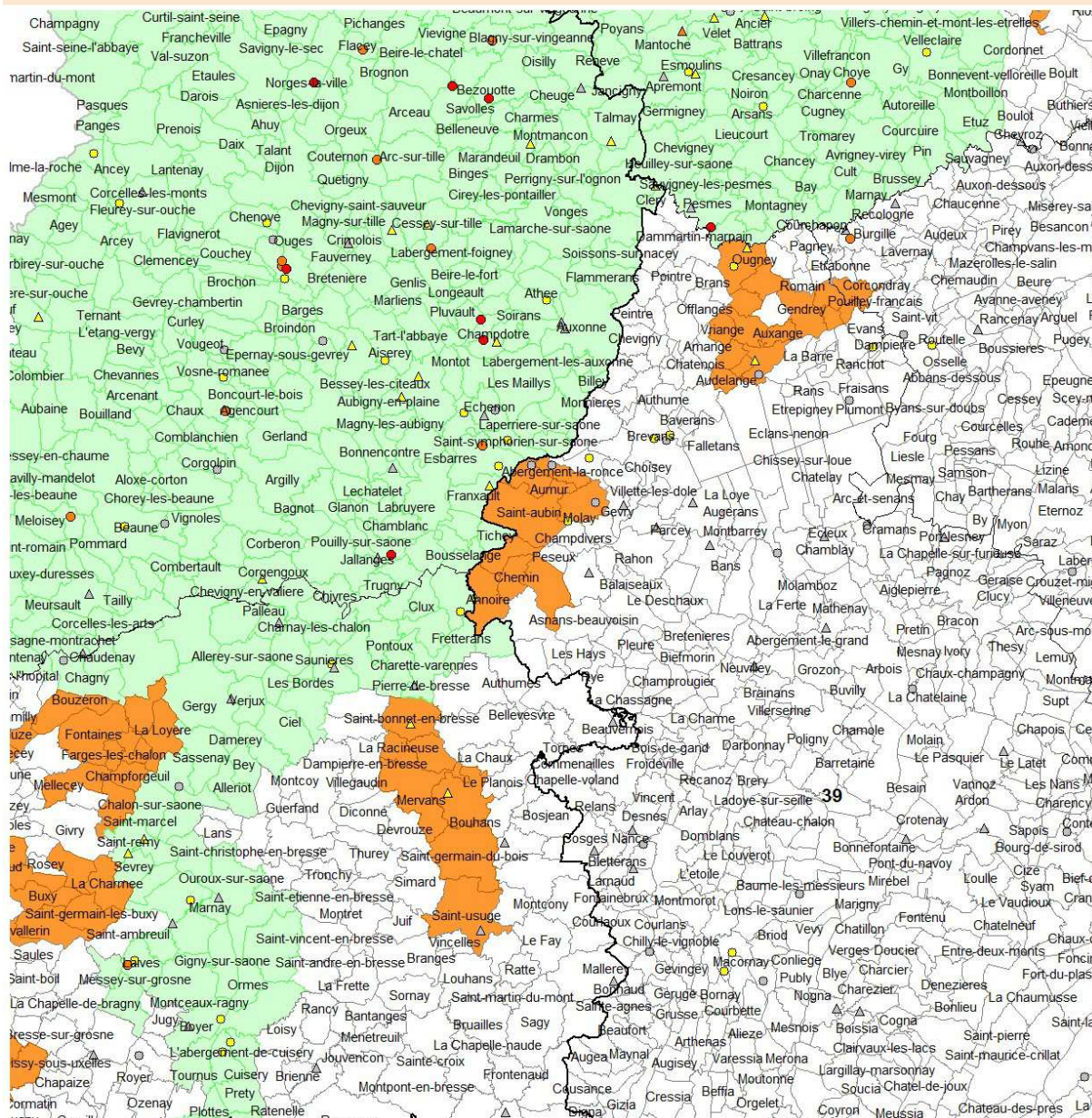
Teneur en nitrate des eaux superficielles (Percentile 90)





- ▲ > 50 mg/l
- ▲ de 40 à 50 mg/l
- ▲ de 18 à 40 mg/l
- ▲ < 18 mg/l

Teneur en nitrate des eaux souterraines (Percentile 90)





- > 50 mg/l
- de 40 mg/l à 50 mg/l
- de 18 mg/l à 40 mg/l
- < 18 mg/l

Propositions de classement 2014 en zones vulnérables sur le bassin Rhône-Méditerranée Côte d'Or et Jura







-  limite départementale
-  limite régionale
-  Périmètre Administratif du Bassin
-  zones vulnérables 2012
-  proposition d'ajout en zones vulnérables

Teneur en nitrate des eaux superficielles (Percentile 90)

-  > 50 mg/l
-  de 40 à 50 mg/l
-  de 18 à 40 mg/l
-  < 18 mg/l

Teneur en nitrate des eaux souterraines (Percentile 90)

-  > 50 mg/l
-  de 40 mg/l à 50 mg/l
-  de 18 mg/l à 40 mg/l
-  < 18 mg/l

Bassin Rhône-Méditerranée - DREAL Rhône-Alpes - Septembre 2014

Propositions de classement 2014 en zones vulnérables sur le bassin Rhône-Méditerranée Doubs



- limite départementale
- limite régionale
- Périmètre Administratif du Bassin
- zones vulnérables 2012
- proposition d'ajout en zones vulnérables

Teneur en nitrate des eaux superficielles (Percentile 90)

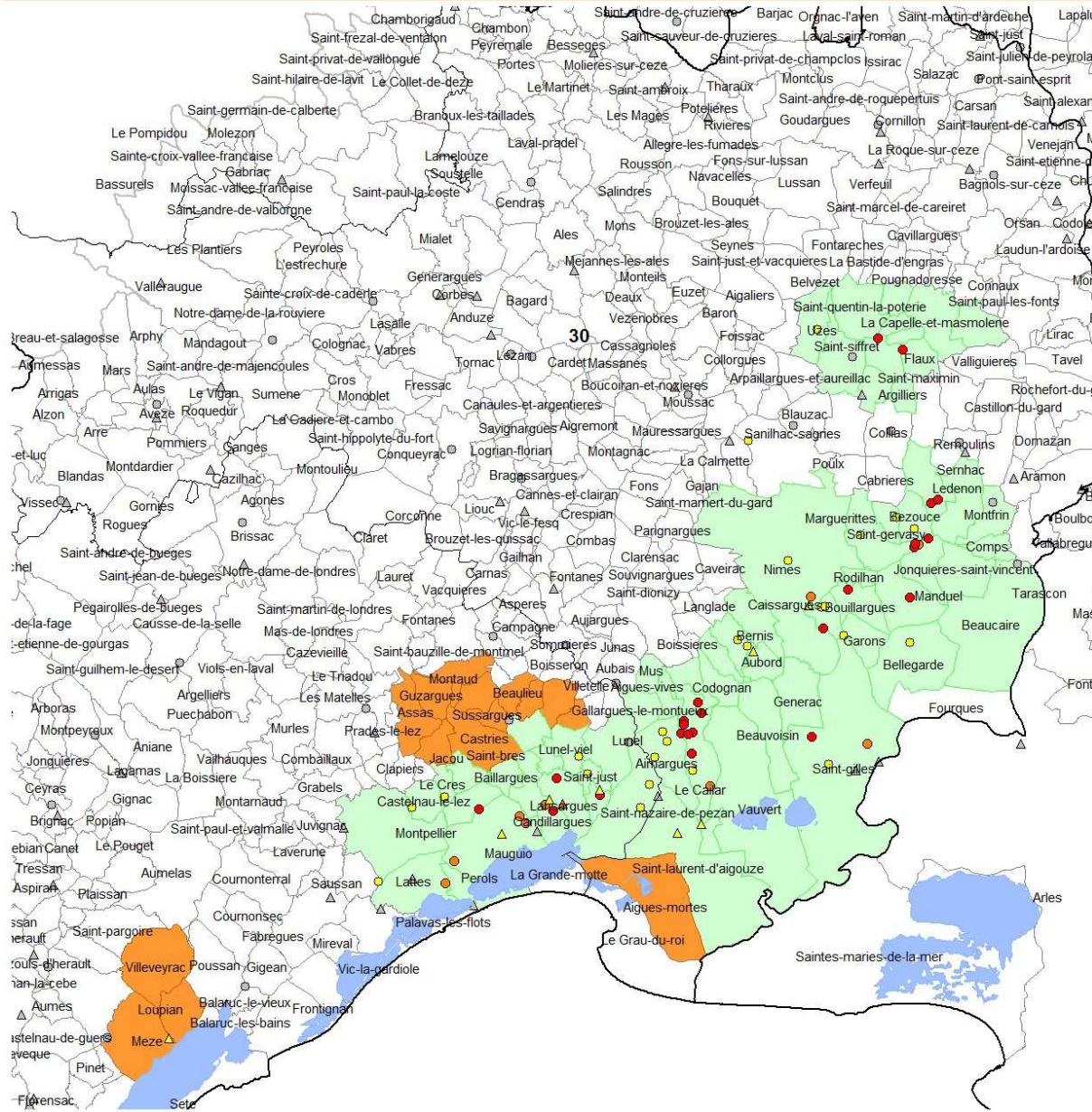
- > 50 mg/l
- de 40 à 50 mg/l
- de 18 à 40 mg/l
- < 18 mg/l

Teneur en nitrate des eaux souterraines (Percentile 90)

- > 50 mg/l
- de 40 mg/l à 50 mg/l
- de 18 mg/l à 40 mg/l
- < 18 mg/l

Bassin Rhône-Méditerranée - DREAL Rhône-Alpes - Septembre 2014

Propositions de classement 2014 en zones vulnérables sur le bassin Rhône-Méditerranée Gard



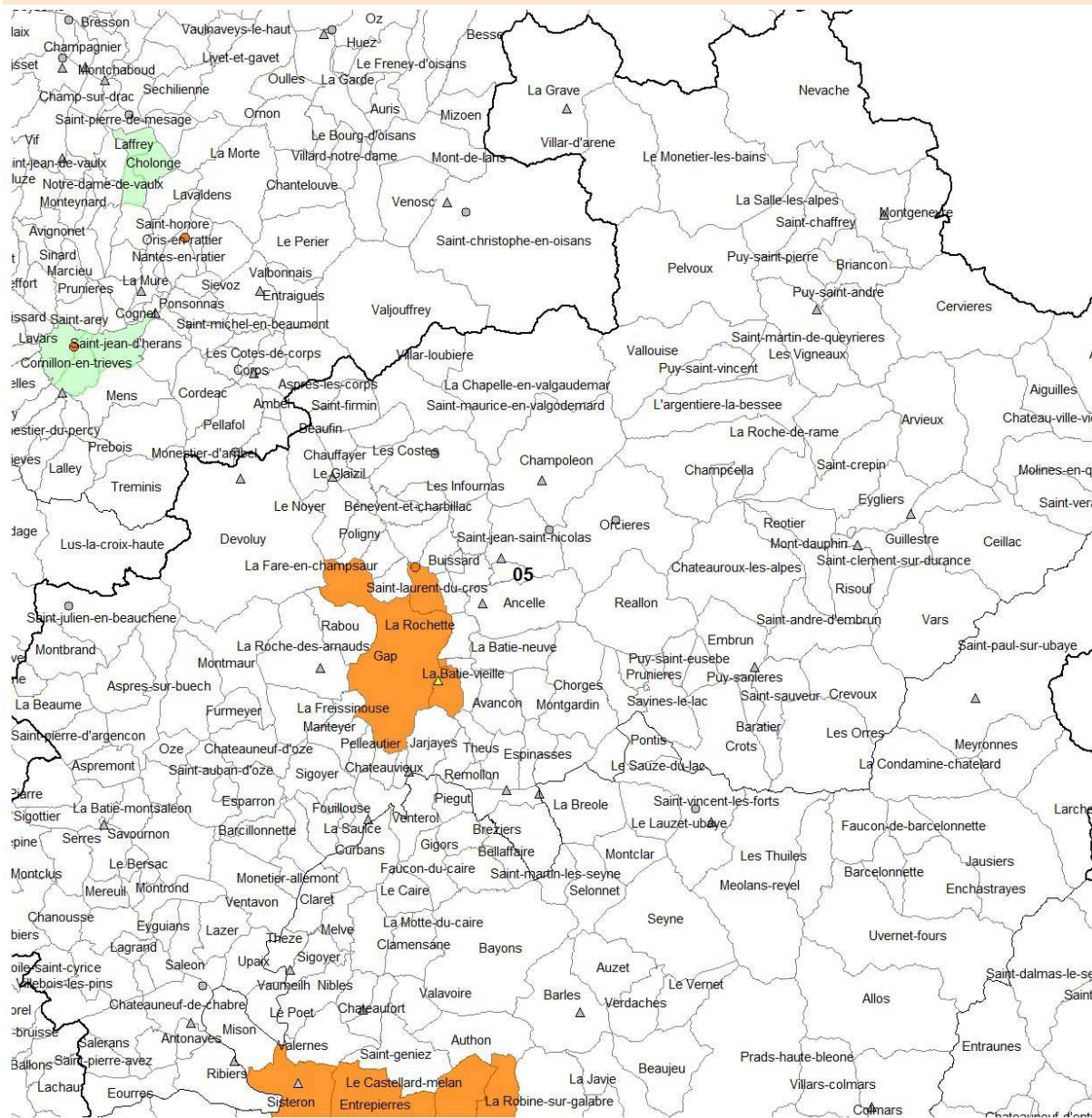
- limite départementale
- limite régionale
- Périmètre Administratif du Bassin
- zones vulnérables 2012
- proposition d'ajout en zones vulnérables

- Teneur en nitrate des eaux superficielles (Percentile 90)**
- ▲ > 50 mg/l
 - ▲ de 40 à 50 mg/l
 - ▲ de 18 à 40 mg/l
 - ▲ < 18 mg/l

- Teneur en nitrate des eaux souterraines (Percentile 90)**
- > 50 mg/l
 - de 40 mg/l à 50 mg/l
 - de 18 mg/l à 40 mg/l
 - < 18 mg/l

Bassin Rhône-Méditerranée - DREAL Rhône-Alpes - Septembre 2014

Propositions de classement 2014 en zones vulnérables sur le bassin Rhône-Méditerranée Hautes Alpes



- limite départementale
- limite régionale
- Périmètre Administratif du Bassin
- zones vulnérables 2012
- proposition d'ajout en zones vulnérables

Teneur en nitrate des eaux superficielles (Percentile 90)

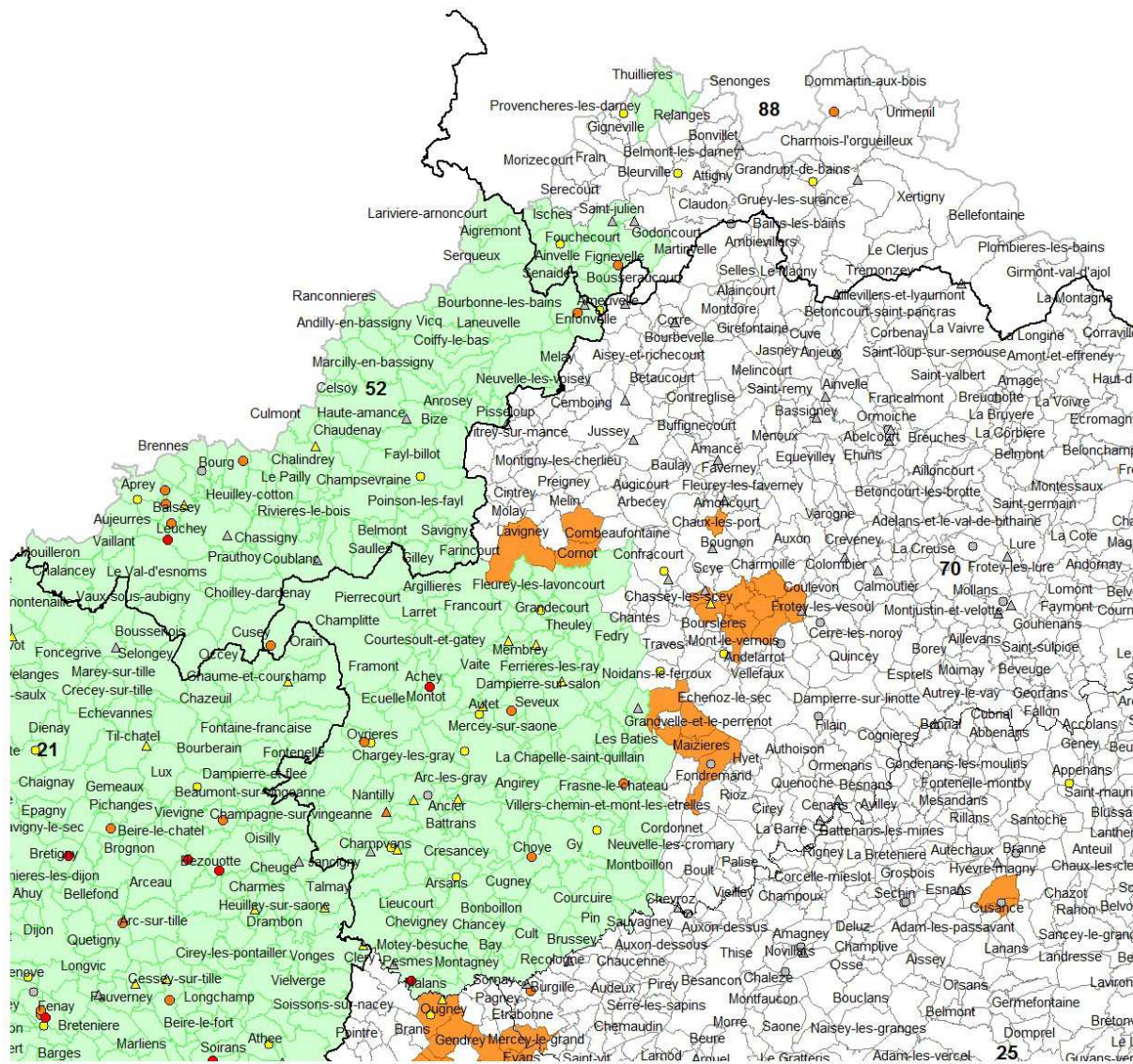
- > 50 mg/l
- de 40 à 50 mg/l
- de 18 à 40 mg/l
- < 18 mg/l

Teneur en nitrate des eaux souterraines (Percentile 90)

- > 50 mg/l
- de 40 mg/l à 50 mg/l
- de 18 mg/l à 40 mg/l
- < 18 mg/l

Bassin Rhône-Méditerranée - DREAL Rhône-Alpes - Septembre 2014

Propositions de classement 2014 en zones vulnérables sur le bassin Rhône-Méditerranée Haute Marne et Vosges



- limite départementale
- limite régionale
- Périmètre Administratif du Bassin
- zones vulnérables 2012
- proposition d'ajout en zones vulnérables

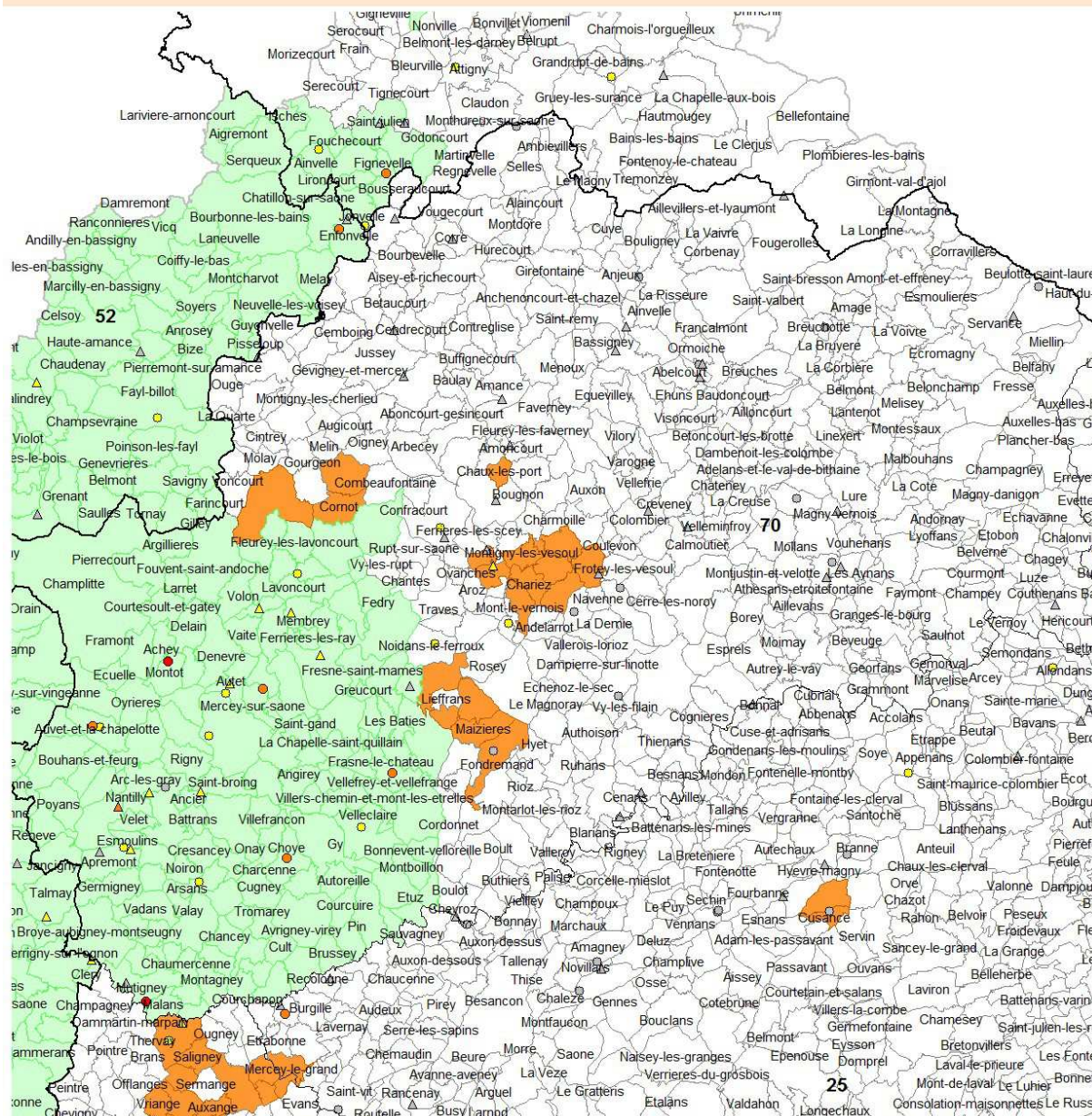
Teneur en nitrate des eaux superficielles (Percentile 90)

- ▲ > 50 mg/l
- ▲ de 40 à 50 mg/l
- ▲ de 18 à 40 mg/l
- ▲ < 18 mg/l

Teneur en nitrate des eaux souterraines (Percentile 90)

- > 50 mg/l
- de 40 mg/l à 50 mg/l
- de 18 mg/l à 40 mg/l
- < 18 mg/l

Propositions de classement 2014 en zones vulnérables sur le bassin Rhône-Méditerranée Haute Saône



- limite départementale
- limite régionale
- Périmètre Administratif du Bassin
- zones vulnérables 2012
- proposition d'ajout en zones vulnérables

Teneur en nitrate des eaux superficielles (Percentile 90)

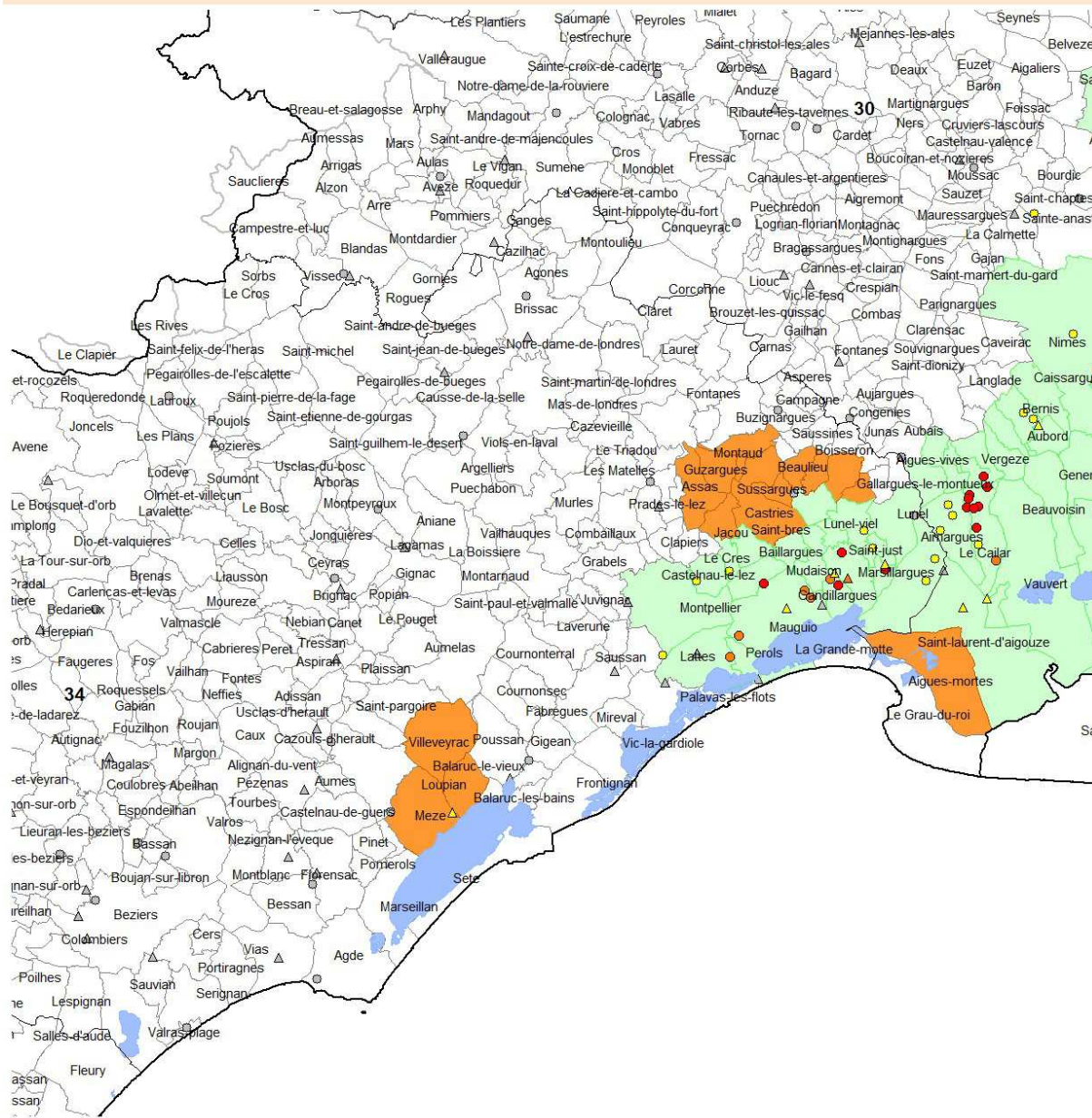
- > 50 mg/l
- de 40 à 50 mg/l
- de 18 à 40 mg/l
- < 18 mg/l

Teneur en nitrate des eaux souterraines (Percentile 90)

- > 50 mg/l
- de 40 mg/l à 50 mg/l
- de 18 mg/l à 40 mg/l
- < 18 mg/l

Bassin Rhône-Méditerranée - DREAL Rhône-Alpes - Septembre 2014

Propositions de classement 2014 en zones vulnérables sur le bassin Rhône-Méditerranée Hérault



- limite départementale
- limite régionale
- Périmètre Administratif du Bassin
- zones vulnérables 2012
- proposition d'ajout en zones vulnérables

Teneur en nitrate des eaux superficielles (Percentile 90)

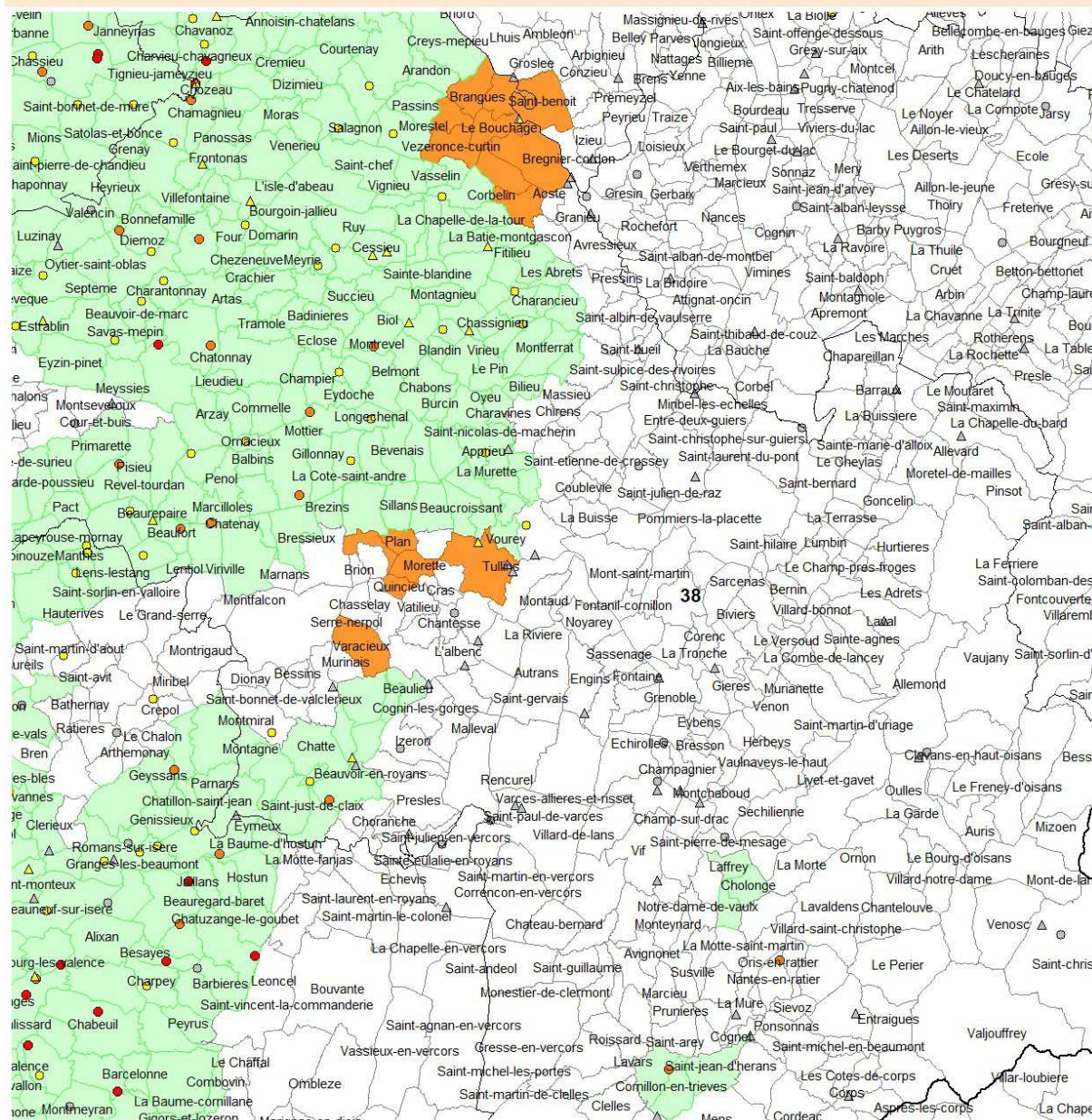
- ▲ > 50 mg/l
- ▲ de 40 à 50 mg/l
- ▲ de 18 à 40 mg/l
- ▲ < 18 mg/l

Teneur en nitrate des eaux souterraines (Percentile 90)

- > 50 mg/l
- de 40 mg/l à 50 mg/l
- de 18 mg/l à 40 mg/l
- < 18 mg/l

Bassin Rhône-Méditerranée - DREAL Rhône-Alpes - Septembre 2014

Propositions de classement 2014 en zones vulnérables sur le bassin Rhône-Méditerranée Isère



- limite départementale
- limite régionale
- Périmètre Administratif du Bassin
- zones vulnérables 2012
- proposition d'ajout en zones vulnérables

Teneur en nitrate des eaux superficielles (Percentile 90)

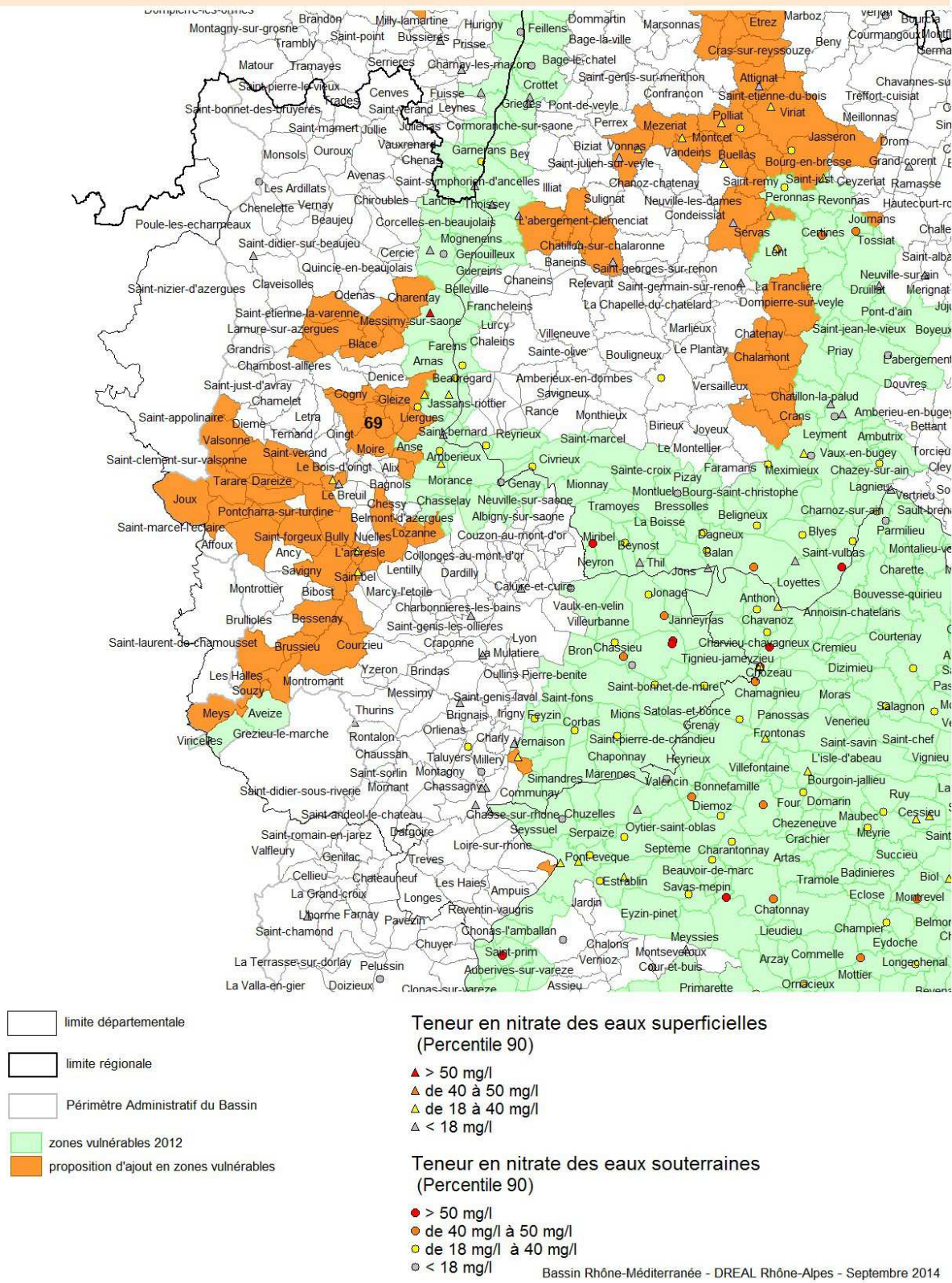
- > 50 mg/l
- de 40 à 50 mg/l
- de 18 à 40 mg/l
- < 18 mg/l

Teneur en nitrate des eaux souterraines (Percentile 90)

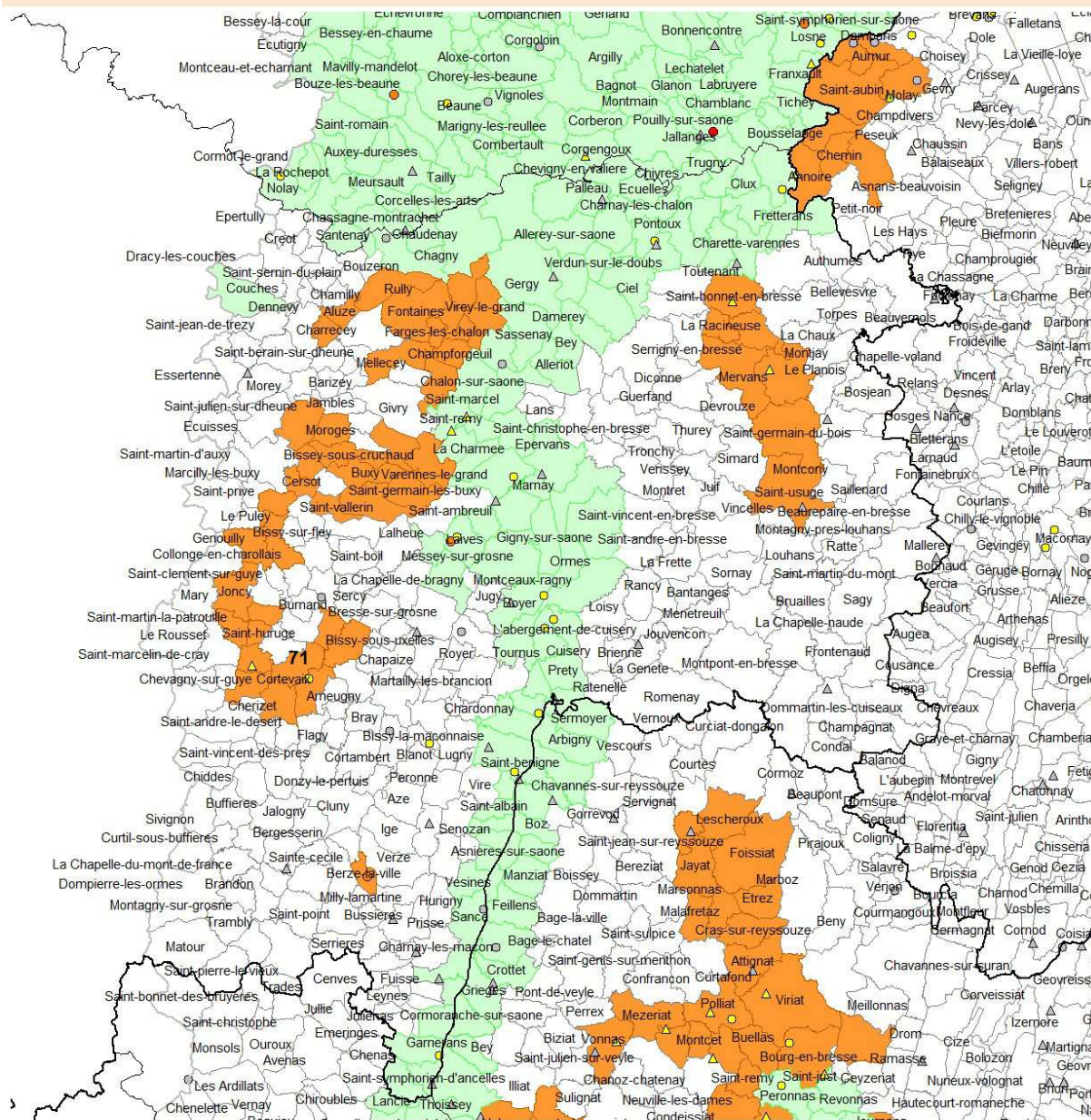
- > 50 mg/l
- de 40 mg/l à 50 mg/l
- de 18 mg/l à 40 mg/l
- < 18 mg/l

Bassin Rhône-Méditerranée - DREAL Rhône-Alpes - Septembre 2014

Propositions de classement 2014 en zones vulnérables sur le bassin Rhône-Méditerranée Rhône



Propositions de classement 2014 en zones vulnérables sur le bassin Rhône-Méditerranée Saône et Loire



- limite départementale
- limite régionale
- Périmètre Administratif du Bassin
- zones vulnérables 2012
- proposition d'ajout en zones vulnérables

Teneur en nitrate des eaux superficielles (Percentile 90)

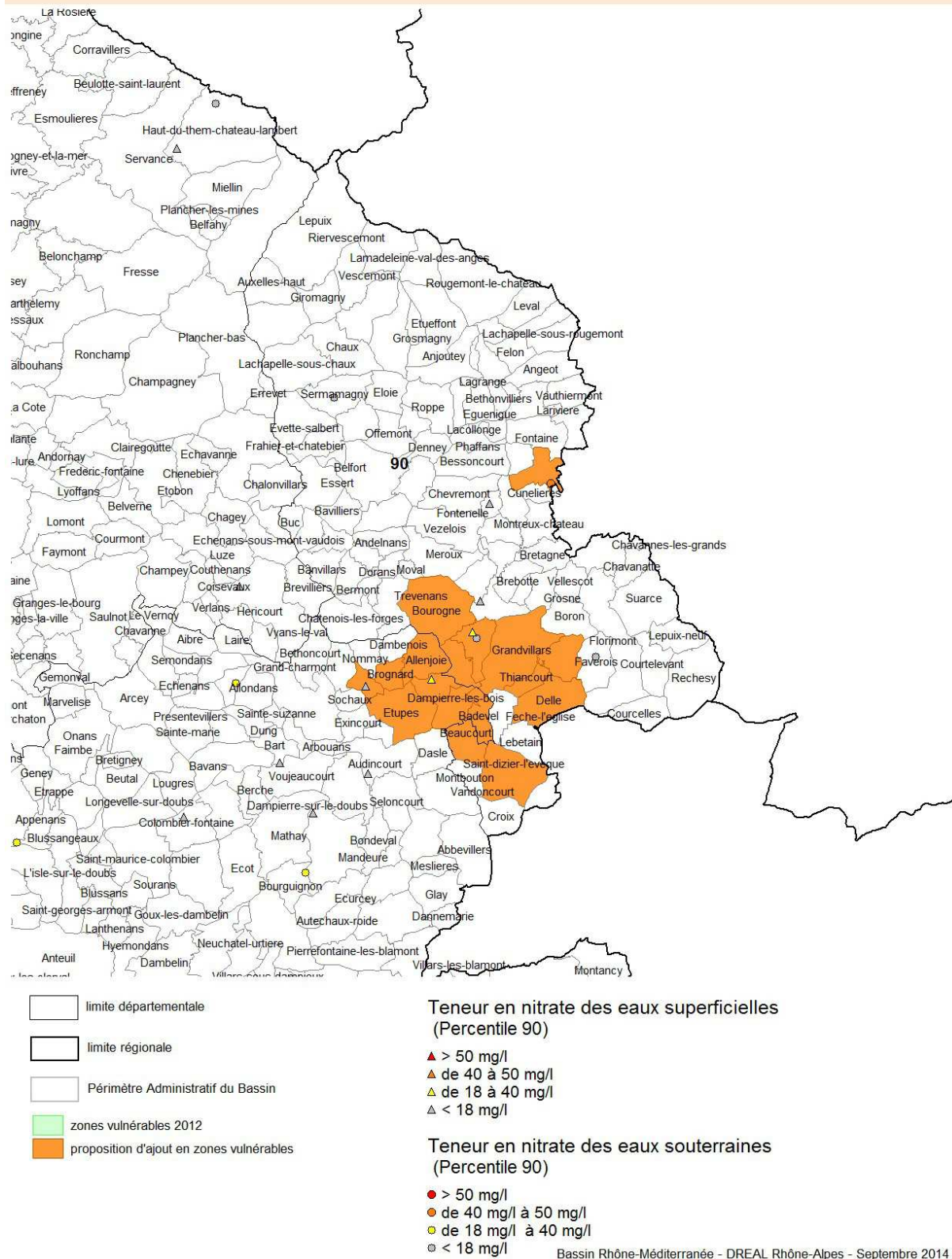
- > 50 mg/l
- de 40 à 50 mg/l
- de 18 à 40 mg/l
- < 18 mg/l

Teneur en nitrate des eaux souterraines (Percentile 90)

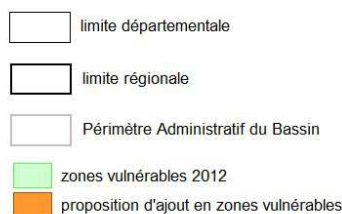
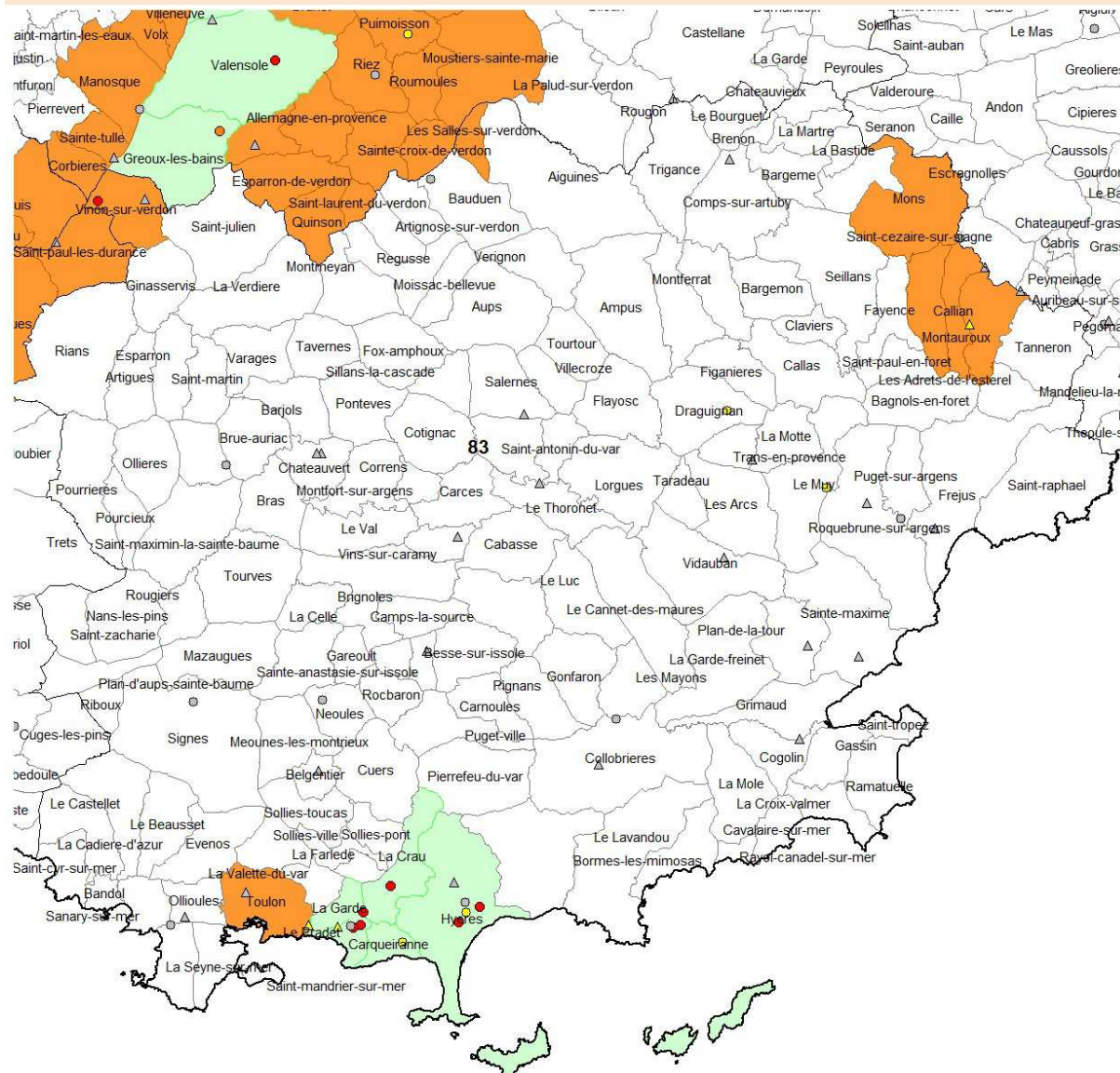
- > 50 mg/l
- de 40 mg/l à 50 mg/l
- de 18 mg/l à 40 mg/l
- < 18 mg/l

Bassin Rhône-Méditerranée - DREAL Rhône-Alpes - Septembre 2014

Propositions de classement 2014 en zones vulnérables sur le bassin Rhône-Méditerranée Territoire de Belfort



Propositions de classement 2014 en zones vulnérables sur le bassin Rhône-Méditerranée Var



Teneur en nitrate des eaux superficielles
(Percentile 90)

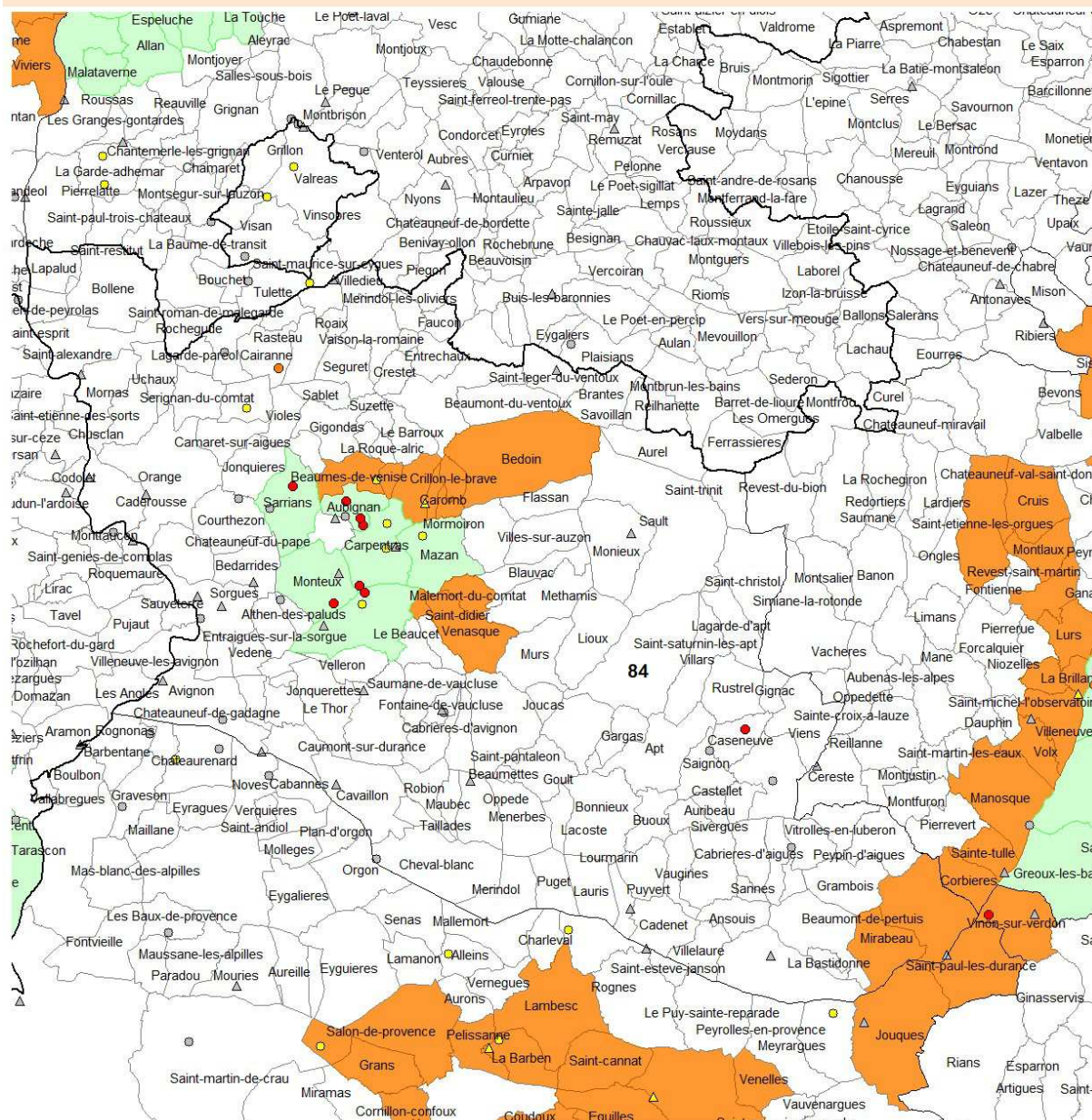
- ▲ > 50 mg/l
- ▲ de 40 à 50 mg/l
- ▲ de 18 à 40 mg/l
- ▲ < 18 mg/l

Teneur en nitrate des eaux souterraines
(Percentile 90)

- > 50 mg/l
- de 40 mg/l à 50 mg/l
- de 18 mg/l à 40 mg/l
- < 18 mg/l

Bassin Rhône-Méditerranée - DREAL Rhône-Alpes - Septembre 2014

Propositions de classement 2014 en zones vulnérables sur le bassin Rhône-Méditerranée Vaucluse



- limite départementale
- limite régionale
- Périmètre Administratif du Bassin
- zones vulnérables 2012
- proposition d'ajout en zones vulnérables

Teneur en nitrate des eaux superficielles (Percentile 90)

- > 50 mg/l
- de 40 à 50 mg/l
- de 18 à 40 mg/l
- < 18 mg/l

Teneur en nitrate des eaux souterraines (Percentile 90)

- > 50 mg/l
- de 40 mg/l à 50 mg/l
- de 18 mg/l à 40 mg/l
- < 18 mg/l

Bassin Rhône-Méditerranée - DREAL Rhône-Alpes - Septembre 2014

12.4 - Annexe 4 : liste des communes définissant la proposition de révision 2014 de la délimitation des zones vulnérables

Cette annexe présente la liste des communes du bassin des communes proposées au classement 2014.

La cinquième colonne indique si la commune était déjà classée en 2012.

Les deux dernières colonnes précisent la raison pour laquelle la commune est nouvellement proposée au classement :

- suite au critère « risque d'eutrophisation » (mention d'un « 1 » dans la colonne « critère eutrophisation »)
- suite à l'application du critère percentile 90 > 40 mg/l dans les eaux souterraines (mention d'un « 1 » dans la colonne « masse d'eau souterraine »)

Dans le cas où la commune était déjà classée en 2012, le classement en 2014 est systématique et les deux dernières colonnes ne sont pas renseignées.

Liste 2014 des communes classées en zones vulnérables

Région	Identification commune		Classement		Critère d'inclusion ZV 2014		
	Département	Commune	Code Insee commune	Classement ZV2012	Classement ZV2014	Critère eutrophisation	Critère Masse d'eau souterraine
BOURGOGNE	21	AGENCOURT	21001	1	1		
BOURGOGNE	21	AGEY	21002	1	1		
BOURGOGNE	21	AHUY	21003	1	1		
BOURGOGNE	21	AISEREY	21005	1	1		
BOURGOGNE	21	ALOXE-CORTON	21010	1	1		
BOURGOGNE	21	ANCEY	21013	1	1		
BOURGOGNE	21	ANTHEUIL	21014	1	1		
BOURGOGNE	21	ARCEAU	21016	1	1		
BOURGOGNE	21	ARCENANT	21017	1	1		
BOURGOGNE	21	ARCEY	21018	1	1		
BOURGOGNE	21	ARC-SUR-TILLE	21021	1	1		
BOURGOGNE	21	ARGILLY	21022	1	1		
BOURGOGNE	21	ASNIERES-LES-DIJON	21027	1	1		
BOURGOGNE	21	ATHEE	21028	1	1		
BOURGOGNE	21	AUBAINE	21030	1	1		
BOURGOGNE	21	AUBIGNY-EN-PLAINE	21031	1	1		
BOURGOGNE	21	AUVILLARS-SUR-SAONE	21035	1	1		
BOURGOGNE	21	AUXEY-DURESSES	21037	1	1		
BOURGOGNE	21	AUXONNE	21038	1	1		
BOURGOGNE	21	AVELANGES	21039	1	1		
BOURGOGNE	21	AVOT	21041	1	1		
BOURGOGNE	21	BAGNOT	21042	1	1		
BOURGOGNE	21	BARBIREY-SUR-UCHE	21045	1	1		
BOURGOGNE	21	BARGES	21048	1	1		
BOURGOGNE	21	BARJON	21049	1	1		
BOURGOGNE	21	BAUBIGNY	21050	1	1		
BOURGOGNE	21	BAULME-LA-ROCHE	21051	1	1		
BOURGOGNE	21	BEAUMONT-SUR-VINGEANNE	21053	1	1		
BOURGOGNE	21	BEAUNE	21054	1	1		
BOURGOGNE	21	BEIRE-LE-CHATEL	21056	1	1		
BOURGOGNE	21	BEIRE-LE-FORT	21057	1	1		
BOURGOGNE	21	BELLEFOND	21059	1	1		
BOURGOGNE	21	BELLENEUVE	21060	1	1		
BOURGOGNE	21	BESSEY-EN-CHAUME	21065	1	1		
BOURGOGNE	21	BESSEY-LES-CITEAUX	21067	1	1		
BOURGOGNE	21	BEVY	21070	1	1		
BOURGOGNE	21	BEZE	21071	1	1		
BOURGOGNE	21	BEZOUOTTE	21072	1	1		
BOURGOGNE	21	BILLEY	21074	1	1		
BOURGOGNE	21	BINGES	21076	1	1		
BOURGOGNE	21	BLAGNY-SUR-VINGEANNE	21079	1	1		
BOURGOGNE	21	BLIGNY-LES-BEAUNE	21086	1	1		
BOURGOGNE	21	BLIGNY-SUR-UCHE	21087	1	1		
BOURGOGNE	21	BONCOURT-LE-BOIS	21088	1	1		
BOURGOGNE	21	BONNENCONTRE	21089	1	1		
BOURGOGNE	21	BOUILLAND	21092	1	1		
BOURGOGNE	21	BOURBERAIN	21094	1	1		
BOURGOGNE	21	BOUSSELANGE	21095	1	1		
BOURGOGNE	21	BOUSSENOIS	21096	1	1		
BOURGOGNE	21	BOUZE-LES-BEAUNE	21099	1	1		
BOURGOGNE	21	BRAZEY-EN-PLAINE	21103	1	1		
BOURGOGNE	21	BRESSEY-SUR-TILLE	21105	1	1		
BOURGOGNE	21	BRETENIERE	21106	1	1		
BOURGOGNE	21	BRETIGNY	21107	1	1		
BOURGOGNE	21	BROCHON	21110	1	1		
BOURGOGNE	21	BROGNON	21111	1	1		
BOURGOGNE	21	BROIN	21112	1	1		
BOURGOGNE	21	BROINDON	21113	1	1		
BOURGOGNE	21	BUSSEROTTE-ET-MONTENAILLE	21118	1	1		
BOURGOGNE	21	BUSSIÈRES	21119	1	1		
BOURGOGNE	21	LA BUSSIÈRE-SUR-UCHE	21120	1	1		
BOURGOGNE	21	CESSEY-SUR-TILLE	21126	1	1		
BOURGOGNE	21	CHAIGNAY	21127	1	1		
BOURGOGNE	21	CHAMBEIRE	21130	1	1		
BOURGOGNE	21	CHAMBLANC	21131	1	1		
BOURGOGNE	21	CHAMBOEUF	21132	1	1		
BOURGOGNE	21	CHAMBOLLE-MUSIGNY	21133	1	1		
BOURGOGNE	21	CHAMPAGNE-SUR-VINGEANNE	21135	1	1		
BOURGOGNE	21	CHAMPAGNY	21136	1	1		
BOURGOGNE	21	CHAMPDOTRE	21138	1	1		
BOURGOGNE	21	CHARMES	21146	1	1		
BOURGOGNE	21	CHARREY-SUR-SAONE	21148	1	1		
BOURGOGNE	21	CHASSAGNE-MONTRACHET	21150	1	1		
BOURGOGNE	21	CHAUME-ET-COURCHAMP	21158	1	1		
BOURGOGNE	21	CHAUX	21162	1	1		
BOURGOGNE	21	CHAZEUIL	21163	1	1		
BOURGOGNE	21	CHENOVE	21166	1	1		
BOURGOGNE	21	CHEUGE	21167	1	1		
BOURGOGNE	21	CHEVANNES	21169	1	1		
BOURGOGNE	21	CHEVIGNY-EN-VALIERE	21170	1	1		
BOURGOGNE	21	CHEVIGNY-SAINT-SAUVEUR	21171	1	1		
BOURGOGNE	21	CHIVRES	21172	1	1		
BOURGOGNE	21	CHOREY-LES-BEAUNE	21173	1	1		
BOURGOGNE	21	CIREY-LES-PONTAILLER	21175	1	1		
BOURGOGNE	21	CLEMENCEY	21178	1	1		
BOURGOGNE	21	CLENAY	21179	1	1		
BOURGOGNE	21	CLERY	21180	1	1		
BOURGOGNE	21	COLLONGES-LES-BEVY	21182	1	1		
BOURGOGNE	21	COLLONGES-LES-PREMIERES	21183	1	1		
BOURGOGNE	21	COLOMBIER	21184	1	1		
BOURGOGNE	21	COMBERTAULT	21185	1	1		
BOURGOGNE	21	COMBLANCHIEN	21186	1	1		
BOURGOGNE	21	COMMARIN	21187	1	1		
BOURGOGNE	21	CORBERON	21189	1	1		
BOURGOGNE	21	CORCELLES-LES-ARTS	21190	1	1		

Liste 2014 des communes classées en zones vulnérables

Région	Département	Identification commune	Code Insee commune	Classement		Critère d'inclusion ZV 2014	
		Commune		Classement ZV2012	Classement ZV2014	Critère eutrophisation	Critère Masse d'eau souterraine
BOURGOGNE	21	CORCELLES-LES-CITEAUX	21191	1	1		
BOURGOGNE	21	CORCELLES-LES-MONTS	21192	1	1		
BOURGOGNE	21	CORGENGOUX	21193	1	1		
BOURGOGNE	21	CORGOLIN	21194	1	1		
BOURGOGNE	21	CORMOT-LE-GRAND	21195	1	1		
BOURGOGNE	21	CORPEAU	21196	1	1		
BOURGOGNE	21	COUCHEY	21200	1	1		
BOURGOGNE	21	COURLON	21207	1	1		
BOURGOGNE	21	COURTIVRON	21208	1	1		
BOURGOGNE	21	COUTERNON	21209	1	1		
BOURGOGNE	21	CREANCEY	21210	1	1		
BOURGOGNE	21	CRECEY-SUR-TILLE	21211	1	1		
BOURGOGNE	21	CRIMOLOIS	21213	1	1		
BOURGOGNE	21	CRUGEY	21214	1	1		
BOURGOGNE	21	CUISEREY	21215	1	1		
BOURGOGNE	21	CURLEY	21217	1	1		
BOURGOGNE	21	CURTIL-SAINT-SEINE	21218	1	1		
BOURGOGNE	21	CURTIL-VERGY	21219	1	1		
BOURGOGNE	21	CUSSEY-LES-FORGES	21220	1	1		
BOURGOGNE	21	DAIX	21223	1	1		
BOURGOGNE	21	DAMPIERRE-ET-FLEE	21225	1	1		
BOURGOGNE	21	DAROIS	21227	1	1		
BOURGOGNE	21	DETAIN-ET-BRUANT	21228	1	1		
BOURGOGNE	21	DIENAY	21230	1	1		
BOURGOGNE	21	DIJON	21231	1	1		
BOURGOGNE	21	DRAMBON	21233	1	1		
BOURGOGNE	21	EBATY	21236	1	1		
BOURGOGNE	21	ECHANNAY	21238	1	1		
BOURGOGNE	21	ECHENON	21239	1	1		
BOURGOGNE	21	ECHEVANNES	21240	1	1		
BOURGOGNE	21	ECHEVRONNE	21241	1	1		
BOURGOGNE	21	ECHIGEY	21242	1	1		
BOURGOGNE	21	EPAGNY	21245	1	1		
BOURGOGNE	21	EPERNAY-SOUS-GEVREY	21246	1	1		
BOURGOGNE	21	ESBARRES	21249	1	1		
BOURGOGNE	21	L'ETANG-VERGY	21254	1	1		
BOURGOGNE	21	ETAULES	21255	1	1		
BOURGOGNE	21	ETEVAUX	21256	1	1		
BOURGOGNE	21	FAUVERNEY	21261	1	1		
BOURGOGNE	21	FENAY	21263	1	1		
BOURGOGNE	21	FIXIN	21265	1	1		
BOURGOGNE	21	FLACEY	21266	1	1		
BOURGOGNE	21	FLAGEY-ECHEZEAX	21267	1	1		
BOURGOGNE	21	FLAGEY-LES-AUXONNE	21268	1	1		
BOURGOGNE	21	FLAMMERANS	21269	1	1		
BOURGOGNE	21	FLAVIGNEROT	21270	1	1		
BOURGOGNE	21	FLEUREY-SUR-OUCHÉ	21273	1	1		
BOURGOGNE	21	FONCEGRIVE	21275	1	1		
BOURGOGNE	21	FONTAINE-FRANCAISE	21277	1	1		
BOURGOGNE	21	FONTAINE-LES-DJON	21278	1	1		
BOURGOGNE	21	FONTENELLE	21281	1	1		
BOURGOGNE	21	FRAIGNOT-ET-VESVROTTE	21283	1	1		
BOURGOGNE	21	FRANCHEVILLE	21284	1	1		
BOURGOGNE	21	FRANXAULT	21285	1	1		
BOURGOGNE	21	FRENOIS	21286	1	1		
BOURGOGNE	21	FUSSEY	21289	1	1		
BOURGOGNE	21	GEMEAUX	21290	1	1		
BOURGOGNE	21	GENLIS	21292	1	1		
BOURGOGNE	21	GERGUEIL	21293	1	1		
BOURGOGNE	21	GERLAND	21294	1	1		
BOURGOGNE	21	GEVREY-CHAMBERTIN	21295	1	1		
BOURGOGNE	21	GILLY-LES-CITEAUX	21297	1	1		
BOURGOGNE	21	GISSEY-SUR-OUCHÉ	21300	1	1		
BOURGOGNE	21	GLANON	21301	1	1		
BOURGOGNE	21	GRANCEY-LE-CHATEAU-NEUVILLE	21304	1	1		
BOURGOGNE	21	GRENANT-LES-SOMBERNON	21306	1	1		
BOURGOGNE	21	GROSBOIS-LES-TICHEY	21311	1	1		
BOURGOGNE	21	HAUTEVILLE-LES-DJON	21315	1	1		
BOURGOGNE	21	HEUILLEY-SUR-SAONE	21316	1	1		
BOURGOGNE	21	IS-SUR-TILLE	21317	1	1		
BOURGOGNE	21	IZEURE	21319	1	1		
BOURGOGNE	21	IZIER	21320	1	1		
BOURGOGNE	21	JALLANGES	21322	1	1		
BOURGOGNE	21	JANCIGNY	21323	1	1		
BOURGOGNE	21	LABERGEMENT-FOIGNEY	21330	1	1		
BOURGOGNE	21	LABERGEMENT-LES-AUXONNE	21331	1	1		
BOURGOGNE	21	LABERGEMENT-LES-SEURRE	21332	1	1		
BOURGOGNE	21	LABRUYERE	21333	1	1		
BOURGOGNE	21	LAMARCHE-SUR-SAONE	21337	1	1		
BOURGOGNE	21	LAMARGELLE	21338	1	1		
BOURGOGNE	21	LANTENAY	21339	1	1		
BOURGOGNE	21	LANTHES	21340	1	1		
BOURGOGNE	21	LAPERRIERE-SUR-SAONE	21342	1	1		
BOURGOGNE	21	LECHATELET	21344	1	1		
BOURGOGNE	21	LERY	21345	1	1		
BOURGOGNE	21	LEVERNOIS	21347	1	1		
BOURGOGNE	21	LICEY-SUR-VINGEANNE	21348	1	1		
BOURGOGNE	21	LONGCHAMP	21351	1	1		
BOURGOGNE	21	LONGEAULT	21352	1	1		
BOURGOGNE	21	LONGECOURT-EN-PLAINE	21353	1	1		
BOURGOGNE	21	LONGVIC	21355	1	1		
BOURGOGNE	21	LOSNE	21356	1	1		
BOURGOGNE	21	LUSIGNY-SUR-OUCHÉ	21360	1	1		
BOURGOGNE	21	LUX	21361	1	1		
BOURGOGNE	21	MAGNY-LES-AUBIGNY	21366	1	1		

Liste 2014 des communes classées en zones vulnérables

Région	Département	Identification commune	Classement		Critère d'inclusion ZV 2014	
		Commune	Code Insee commune	Classement ZV2012	Classement ZV2014	Critère eutrophisation
BOURGOGNE	21	MAGNY-MONTARLOT	21367	1	1	
BOURGOGNE	21	MAGNY-LES-VILLERS	21368	1	1	
BOURGOGNE	21	MAGNY-SAINT-MEDARD	21369	1	1	
BOURGOGNE	21	MAGNY-SUR-TILLE	21370	1	1	
BOURGOGNE	21	LES MAILLYS	21371	1	1	
BOURGOGNE	21	MALAIN	21373	1	1	
BOURGOGNE	21	MARANDEUIL	21376	1	1	
BOURGOGNE	21	MARCILLY-SUR-TILLE	21383	1	1	
BOURGOGNE	21	MAREY-LES-FUSSEY	21384	1	1	
BOURGOGNE	21	MAREY-SUR-TILLE	21385	1	1	
BOURGOGNE	21	MARIGNY-LES-REULLEE	21387	1	1	
BOURGOGNE	21	MARLIENS	21388	1	1	
BOURGOGNE	21	MARSANNAY-LA-COTE	21390	1	1	
BOURGOGNE	21	MARSANNAY-LE-BOIS	21391	1	1	
BOURGOGNE	21	MAVILLY-MANDELLOT	21397	1	1	
BOURGOGNE	21	MAXILLY-SUR-SAONE	21398	1	1	
BOURGOGNE	21	LE MEIX	21400	1	1	
BOURGOGNE	21	MELOISEY	21401	1	1	
BOURGOGNE	21	MERCEUIL	21405	1	1	
BOURGOGNE	21	MESSMONT	21406	1	1	
BOURGOGNE	21	MESSANGES	21407	1	1	
BOURGOGNE	21	MESSIGNY-ET-VANTOUX	21408	1	1	
BOURGOGNE	21	MEUILLEY	21409	1	1	
BOURGOGNE	21	MEURSANGES	21411	1	1	
BOURGOGNE	21	MEURSAULT	21412	1	1	
BOURGOGNE	21	MIREBEAU-SUR-BEZE	21416	1	1	
BOURGOGNE	21	MOLOY	21421	1	1	
BOURGOGNE	21	MONTAGNY-LES-BEAUNE	21423	1	1	
BOURGOGNE	21	MONTAGNY-LES-SEURRE	21424	1	1	
BOURGOGNE	21	MONTCEAU-ET-ECHARNANT	21427	1	1	
BOURGOGNE	21	MONTHELIE	21428	1	1	
BOURGOGNE	21	MONTIGNY-MORNAY-VILLENEUVE-SUR-VINGEANNE	21433	1	1	
BOURGOGNE	21	MONTMAIN	21436	1	1	
BOURGOGNE	21	MONTMANCON	21437	1	1	
BOURGOGNE	21	MONTOILLOT	21439	1	1	
BOURGOGNE	21	MONTOT	21440	1	1	
BOURGOGNE	21	MOREY-SAINT-DENIS	21442	1	1	
BOURGOGNE	21	NANTOUX	21450	1	1	
BOURGOGNE	21	NEUILLY-LES-DIJON	21452	1	1	
BOURGOGNE	21	NOIRON-SOUS-GEVREY	21458	1	1	
BOURGOGNE	21	NOIRON-SUR-BEZE	21459	1	1	
BOURGOGNE	21	NOLAY	21461	1	1	
BOURGOGNE	21	NORGES-LA-VILLE	21462	1	1	
BOURGOGNE	21	NUITS-SAINT-GEORGES	21464	1	1	
BOURGOGNE	21	OISILLY	21467	1	1	
BOURGOGNE	21	ORAIN	21468	1	1	
BOURGOGNE	21	ORGEUX	21469	1	1	
BOURGOGNE	21	ORVILLE	21472	1	1	
BOURGOGNE	21	OUGES	21473	1	1	
BOURGOGNE	21	PAGNY-LA-VILLE	21474	1	1	
BOURGOGNE	21	PAGNY-LE-CHATEAU	21475	1	1	
BOURGOGNE	21	PANGES	21477	1	1	
BOURGOGNE	21	PASQUES	21478	1	1	
BOURGOGNE	21	PELLEREY	21479	1	1	
BOURGOGNE	21	PERNAND-VERGELESSES	21480	1	1	
BOURGOGNE	21	PERRIGNY-LES-DIJON	21481	1	1	
BOURGOGNE	21	PERRIGNY-SUR-L'OGNON	21482	1	1	
BOURGOGNE	21	PICHANGES	21483	1	1	
BOURGOGNE	21	PLOMBIERES-LES-DIJON	21485	1	1	
BOURGOGNE	21	PLUVALT	21486	1	1	
BOURGOGNE	21	PLUVET	21487	1	1	
BOURGOGNE	21	POISEUL-LES-SAULX	21491	1	1	
BOURGOGNE	21	POMMARD	21492	1	1	
BOURGOGNE	21	PONCEY-LES-ATHEE	21493	1	1	
BOURGOGNE	21	PONCEY-SUR-L'IGNON	21494	1	1	
BOURGOGNE	21	PONT	21495	1	1	
BOURGOGNE	21	PONTAILLER-SUR-SAONE	21496	1	1	
BOURGOGNE	21	POUILLY-SUR-SAONE	21502	1	1	
BOURGOGNE	21	POUILLY-SUR-VINGEANNE	21503	1	1	
BOURGOGNE	21	PRALON	21504	1	1	
BOURGOGNE	21	PREMEAUX-PRISSEY	21506	1	1	
BOURGOGNE	21	PREMIERES	21507	1	1	
BOURGOGNE	21	PRENOIS	21508	1	1	
BOURGOGNE	21	PULIGNY-MONTRACHET	21512	1	1	
BOURGOGNE	21	QUEMIGNY-POISOT	21513	1	1	
BOURGOGNE	21	QUETIGNY	21515	1	1	
BOURGOGNE	21	QUINCEY	21517	1	1	
BOURGOGNE	21	REMILLY-EN-MONTAGNE	21520	1	1	
BOURGOGNE	21	REMILLY-SUR-TILLE	21521	1	1	
BOURGOGNE	21	RENEVE	21522	1	1	
BOURGOGNE	21	REULLE-VERGY	21523	1	1	
BOURGOGNE	21	LA ROCHEPOT	21527	1	1	
BOURGOGNE	21	ROUVRES-EN-PLAINE	21532	1	1	
BOURGOGNE	21	RUFFEY-LES-BEAUNE	21534	1	1	
BOURGOGNE	21	RUFFEY-LES-ECHIREY	21535	1	1	
BOURGOGNE	21	SACQUENAY	21536	1	1	
BOURGOGNE	21	SAINT-APOLLINAIRE	21540	1	1	
BOURGOGNE	21	SAINT-AUBIN	21541	1	1	
BOURGOGNE	21	SAINT-BERNARD	21542	1	1	
BOURGOGNE	21	SAINT-JEAN-DE-BOEUF	21553	1	1	
BOURGOGNE	21	SAINT-JEAN-DE-LOSNE	21554	1	1	
BOURGOGNE	21	SAINT-JULIEN	21555	1	1	
BOURGOGNE	21	SAINT-LEGER-TRIEY	21556	1	1	
BOURGOGNE	21	SAINTE-MARIE-LA-BLANCHE	21558	1	1	
BOURGOGNE	21	SAINTE-MARIE-SUR-OUCHÉ	21559	1	1	

Liste 2014 des communes classées en zones vulnérables

Région	Département	Identification commune		Classement		Critère d'inclusion ZV 2014	
		Commune	Code Insee commune	Classement ZV2012	Classement ZV2014	Critère eutrophisation	Critère Masse d'eau souterraine
BOURGOGNE	21	SAINT-MARTIN-DU-MONT	21561	1	1		
BOURGOGNE	21	SAINT-MAURICE-SUR-VINGEANNE	21562	1	1		
BOURGOGNE	21	SAINT-NICOLAS-LES-CITEAUX	21564	1	1		
BOURGOGNE	21	SAINT-PHILIBERT	21565	1	1		
BOURGOGNE	21	SAINT-ROMAIN	21569	1	1		
BOURGOGNE	21	SAINT-SAUVEUR	21571	1	1		
BOURGOGNE	21	SAINT-SEINE-EN-BACHE	21572	1	1		
BOURGOGNE	21	SAINT-SEINE-L'ABBAYE	21573	1	1		
BOURGOGNE	21	SAINT-SEINE-SUR-VINGEANNE	21574	1	1		
BOURGOGNE	21	SAINT-SYMPHORIEN-SUR-SAONE	21575	1	1		
BOURGOGNE	21	SAINT-USAGE	21577	1	1		
BOURGOGNE	21	SAINT-VICTOR-SUR-OUCHÉ	21578	1	1		
BOURGOGNE	21	SALIVES	21579	1	1		
BOURGOGNE	21	SAMEREY	21581	1	1		
BOURGOGNE	21	SANTENAY	21582	1	1		
BOURGOGNE	21	SAULON-LA-CHAPELLE	21585	1	1		
BOURGOGNE	21	SAULON-LA-RUE	21586	1	1		
BOURGOGNE	21	SAULX-LE-DUC	21587	1	1		
BOURGOGNE	21	SAUSSY	21589	1	1		
BOURGOGNE	21	SAVIGNY-LES-BEAUNE	21590	1	1		
BOURGOGNE	21	SAVIGNY-LE-SEC	21591	1	1		
BOURGOGNE	21	SAVIGNY-SOUS-MALAIN	21592	1	1		
BOURGOGNE	21	SAVOLLES	21595	1	1		
BOURGOGNE	21	SAVOUGES	21596	1	1		
BOURGOGNE	21	SEGROIS	21597	1	1		
BOURGOGNE	21	SELONGEY	21599	1	1		
BOURGOGNE	21	SEMAREY	21600	1	1		
BOURGOGNE	21	SEMEZANGES	21601	1	1		
BOURGOGNE	21	SENNECEY-LES-DJON	21605	1	1		
BOURGOGNE	21	LADOIX-SERRIGNY	21606	1	1		
BOURGOGNE	21	SEURRE	21607	1	1		
BOURGOGNE	21	SOIRANS	21609	1	1		
BOURGOGNE	21	SOISSONS-SUR-NACEY	21610	1	1		
BOURGOGNE	21	SPOY	21614	1	1		
BOURGOGNE	21	TAILLY	21616	1	1		
BOURGOGNE	21	TALANT	21617	1	1		
BOURGOGNE	21	TALMAY	21618	1	1		
BOURGOGNE	21	TANAY	21619	1	1		
BOURGOGNE	21	TARSUL	21620	1	1		
BOURGOGNE	21	TART-L'ABBAYE	21621	1	1		
BOURGOGNE	21	TART-LE-BAS	21622	1	1		
BOURGOGNE	21	TART-LE-HAUT	21623	1	1		
BOURGOGNE	21	TELLECEY	21624	1	1		
BOURGOGNE	21	TERNANT	21625	1	1		
BOURGOGNE	21	THOREY-EN-PLAINE	21632	1	1		
BOURGOGNE	21	THOREY-SUR-OUCHÉ	21634	1	1		
BOURGOGNE	21	TICHEY	21637	1	1		
BOURGOGNE	21	TIL-CHATEL	21638	1	1		
BOURGOGNE	21	TILLENAY	21639	1	1		
BOURGOGNE	21	TRECLUN	21643	1	1		
BOURGOGNE	21	TROCHERES	21644	1	1		
BOURGOGNE	21	TROUHANS	21645	1	1		
BOURGOGNE	21	TRUGNY	21647	1	1		
BOURGOGNE	21	URCY	21650	1	1		
BOURGOGNE	21	VAL-SUZON	21651	1	1		
BOURGOGNE	21	VARANGES	21656	1	1		
BOURGOGNE	21	VAROIS-ET-CHAIGNOT	21657	1	1		
BOURGOGNE	21	VAUCHIGNON	21658	1	1		
BOURGOGNE	21	VAUX-SAULES	21659	1	1		
BOURGOGNE	21	VELARS-SUR-OUCHÉ	21661	1	1		
BOURGOGNE	21	VERNOIS-LES-VESVRES	21665	1	1		
BOURGOGNE	21	VERNOT	21666	1	1		
BOURGOGNE	21	VERONNES	21667	1	1		
BOURGOGNE	21	VEUVEY-SUR-OUCHÉ	21673	1	1		
BOURGOGNE	21	VIELVERGE	21680	1	1		
BOURGOGNE	21	VIEVIGNE	21682	1	1		
BOURGOGNE	21	VIGNOLES	21684	1	1		
BOURGOGNE	21	VILLARS-FONTAINE	21688	1	1		
BOURGOGNE	21	VILLEBICHOT	21691	1	1		
BOURGOGNE	21	VILLECOMTE	21692	1	1		
BOURGOGNE	21	VILLERS-LA-FAYE	21698	1	1		
BOURGOGNE	21	VILLERS-LES-POTS	21699	1	1		
BOURGOGNE	21	VILLERS-ROTTIN	21701	1	1		
BOURGOGNE	21	VILLEY-SUR-TILLE	21702	1	1		
BOURGOGNE	21	VILLY-LE-MOUTIER	21708	1	1		
BOURGOGNE	21	VOLNAY	21712	1	1		
BOURGOGNE	21	VONGES	21713	1	1		
BOURGOGNE	21	VOSNE-ROMANÉE	21714	1	1		
BOURGOGNE	21	VOUGEOT	21716	1	1		
BOURGOGNE	71	L'ABERGEMENT-DE-CUISERY	71001	1	1		
BOURGOGNE	71	ALLEREY-SUR-SAONE	71003	1	1		
BOURGOGNE	71	ALLERIOT	71004	1	1		
BOURGOGNE	71	ALUZE	71005	0	1	1	0
BOURGOGNE	71	BAUDRIERES	71023	1	1		
BOURGOGNE	71	BEAUMONT-SUR-GROSNE	71026	1	1		
BOURGOGNE	71	BERZE-LA-VILLE	71032	0	1	0	1
BOURGOGNE	71	BEY	71033	1	1		
BOURGOGNE	71	BISSEY-SOUS-CRUCHAUD	71034	0	1	1	0
BOURGOGNE	71	BONNAY	71042	0	1	1	0
BOURGOGNE	71	LES BORDES	71043	1	1		
BOURGOGNE	71	BOYER	71052	1	1		
BOURGOGNE	71	BRAGNY-SUR-SAONE	71054	1	1		
BOURGOGNE	71	BURZY	71068	0	1	1	0
BOURGOGNE	71	BUXY	71070	0	1	1	0
BOURGOGNE	71	CERSOT	71072	0	1	1	0

Liste 2014 des communes classées en zones vulnérables

Région	Département	Identification commune		Classement		Critère d'inclusion ZV 2014	
		Commune	Code Insee commune	Classement ZV2012	Classement ZV2014	Critère eutrophisation	Critère Masse d'eau souterraine
BOURGOGNE	71	CHAGNY	71073	1	1		
BOURGOGNE	71	CHALON-SUR-SAONE	71076	1	1		
BOURGOGNE	71	CHAMPFORGEUIL	71081	0	1	1	0
BOURGOGNE	71	LA CHAPELLE-DE-GUINCHAY	71090	1	1		
BOURGOGNE	71	CHARETTE-VARENNES	71101	1	1		
BOURGOGNE	71	LA CHARMEE	71102	0	1	1	0
BOURGOGNE	71	CHARNAY-LES-CHALON	71104	1	1		
BOURGOGNE	71	CHARRECEY	71107	0	1	1	0
BOURGOGNE	71	CHATENOY-EN-BRESSE	71117	1	1		
BOURGOGNE	71	CHATENOY-LE-ROYAL	71118	0	1	1	0
BOURGOGNE	71	CHAUDENAY	71119	1	1		
BOURGOGNE	71	CIEL	71131	1	1		
BOURGOGNE	71	CLUX	71138	1	1		
BOURGOGNE	71	CORTEVAIX	71147	0	1	1	0
BOURGOGNE	71	COUCHES	71149	1	1		
BOURGOGNE	71	CRECHES-SUR-SAONE	71150	1	1		
BOURGOGNE	71	CRISSEY	71154	1	1		
BOURGOGNE	71	DAMEREY	71167	1	1		
BOURGOGNE	71	DAMPIERRE-EN-BRESSE	71168	0	1	1	0
BOURGOGNE	71	DEMIGNY	71170	1	1		
BOURGOGNE	71	ECUELLES	71186	1	1		
BOURGOGNE	71	EPERVANS	71189	1	1		
BOURGOGNE	71	FARGES-LES-CHALON	71194	0	1	1	0
BOURGOGNE	71	FARGES-LES-MACON	71195	1	1		
BOURGOGNE	71	FONTAINES	71202	0	1	1	0
BOURGOGNE	71	FRAGNES	71204	0	1	1	0
BOURGOGNE	71	FRETTERANS	71207	1	1		
BOURGOGNE	71	FRONTENARD	71208	1	1		
BOURGOGNE	71	GENOUILLY	71214	0	1	1	0
BOURGOGNE	71	GERGY	71215	1	1		
BOURGOGNE	71	GERMAGNY	71216	0	1	1	0
BOURGOGNE	71	GIGNY-SUR-SAONE	71219	1	1		
BOURGOGNE	71	GRANGES	71225	0	1	1	0
BOURGOGNE	71	JONCY	71242	0	1	1	0
BOURGOGNE	71	JULLY-LES-BUXY	71247	0	1	1	0
BOURGOGNE	71	LACROST	71248	1	1		
BOURGOGNE	71	LAIVES	71249	1	1		
BOURGOGNE	71	LALHEUE	71252	1	1		
BOURGOGNE	71	LAYS-SUR-LE-DOUBS	71254	1	1		
BOURGOGNE	71	LESSARD-LE-NATIONAL	71257	0	1	1	0
BOURGOGNE	71	LONGEPIERRE	71262	1	1		
BOURGOGNE	71	LA LOYERE	71265	0	1	1	0
BOURGOGNE	71	LUX	71269	1	1		
BOURGOGNE	71	MACON	71270	1	1		
BOURGOGNE	71	MALAY	71272	0	1	1	0
BOURGOGNE	71	MARNAY	71283	1	1		
BOURGOGNE	71	MELLECEY	71292	0	1	1	0
BOURGOGNE	71	MERVANS	71295	0	1	1	0
BOURGOGNE	71	MONTBELLET	71305	1	1		
BOURGOGNE	71	MONT-LES-SEURRE	71315	1	1		
BOURGOGNE	71	MOROGES	71324	0	1	1	0
BOURGOGNE	71	NANTON	71328	1	1		
BOURGOGNE	71	NAVILLY	71329	1	1		
BOURGOGNE	71	ORMES	71332	1	1		
BOURGOGNE	71	OUROUX-SUR-SAONE	71336	1	1		
BOURGOGNE	71	PALLEAU	71341	1	1		
BOURGOGNE	71	PONTOUX	71355	1	1		
BOURGOGNE	71	POURLANS	71357	1	1		
BOURGOGNE	71	PRETY	71359	1	1		
BOURGOGNE	71	LA RACINEUSE	71364	0	1	1	0
BOURGOGNE	71	REMIGNY	71369	1	1		
BOURGOGNE	71	ROMANECHÉ-THORINS	71372	1	1		
BOURGOGNE	71	RULLY	71378	0	1	1	0
BOURGOGNE	71	SAILLY	71381	0	1	1	0
BOURGOGNE	71	SAINT-ALBAIN	71383	1	1		
BOURGOGNE	71	SAINT-BONNET-EN-BRESSE	71396	0	1	1	0
BOURGOGNE	71	SAINT-CYR	71402	1	1		
BOURGOGNE	71	SAINT-GERMAIN-DU-BOIS	71419	0	1	1	0
BOURGOGNE	71	SAINT-GERMAIN-DU-PLAIN	71420	1	1		
BOURGOGNE	71	SAINT-GERMAIN-LES-BUXY	71422	0	1	1	0
BOURGOGNE	71	SAINT-GERVAIS-EN-VALLIERE	71423	1	1		
BOURGOGNE	71	SAINTE-HELENE	71426	0	1	1	0
BOURGOGNE	71	SAINTE-HURUGE	71427	0	1	1	0
BOURGOGNE	71	SAINTE-LOUP-GEANGES	71443	1	1		
BOURGOGNE	71	SAINTE-LOUP-DE-VARENNES	71444	1	1		
BOURGOGNE	71	SAINTE-MARCEL	71445	1	1		
BOURGOGNE	71	SAINTE-MARTIN-BELLE-ROCHE	71448	1	1		
BOURGOGNE	71	SAINTE-MARTIN-DU-TARTRE	71455	0	1	1	0
BOURGOGNE	71	SAINTE-MARTIN-EN-GATINOIS	71457	1	1		
BOURGOGNE	71	SAINTE-MARTIN-LA-PATROUILLE	71458	0	1	1	0
BOURGOGNE	71	SAINTE-MAURICE-EN-RIVIERE	71462	1	1		
BOURGOGNE	71	SAINTE-REMY	71475	1	1		
BOURGOGNE	71	SAINTE-SYMPHORIEN-D'ANCELLES	71481	1	1		
BOURGOGNE	71	SAINTE-USUGE	71484	0	1	1	0
BOURGOGNE	71	SAINTE-VALLERIN	71485	0	1	1	0
BOURGOGNE	71	LA SALLE	71494	1	1		
BOURGOGNE	71	SALORNAY-SUR-GUYE	71495	0	1	1	0
BOURGOGNE	71	SANCE	71497	1	1		
BOURGOGNE	71	SASSANGY	71501	0	1	1	0
BOURGOGNE	71	SASSENAY	71502	1	1		
BOURGOGNE	71	SAUNIERES	71504	1	1		
BOURGOGNE	71	SAVIANGES	71505	0	1	1	0
BOURGOGNE	71	SAVIGNY-SUR-GROSNE	71507	0	1	1	0
BOURGOGNE	71	SENNECEY-LE-GRAND	71512	1	1		
BOURGOGNE	71	SENOZAN	71513	1	1		

Liste 2014 des communes classées en zones vulnérables

Région	Identification commune		Classement		Critère d'inclusion ZV 2014		
	Département	Commune	Code Insee commune	Classement ZV2012	Classement ZV2014	Critère eutrophisation	Critère Masse d'eau souterraine
BOURGOGNE	71	SERLEY	71516	0	1	1	0
BOURGOGNE	71	SERMESSE	71517	1	1		
BOURGOGNE	71	SEVREY	71520	1	1		
BOURGOGNE	71	SIGY-LE-CHATEL	71521	0	1	1	0
BOURGOGNE	71	SIMANDRE	71522	1	1		
BOURGOGNE	71	TOURNUS	71543	1	1		
BOURGOGNE	71	LA TRUCHERE	71549	1	1		
BOURGOGNE	71	UCHIZY	71550	1	1		
BOURGOGNE	71	VARENNES-LE-GRAND	71555	1	1		
BOURGOGNE	71	VARENNES-LES-MACON	71556	1	1		
BOURGOGNE	71	VERDUN-SUR-LE-DOUBS	71566	1	1		
BOURGOGNE	71	VERJUX	71570	1	1		
BOURGOGNE	71	LE VILLARS	71576	1	1		
BOURGOGNE	71	LA VILLENEUVE	71578	1	1		
BOURGOGNE	71	VIREY-LE-GRAND	71585	0	1	1	0
BOURGOGNE	71	FLEURVILLE	71591	1	1		
CHAMPAGNE-ARDENNE	52	AIGREMONT	52002	1	1		
CHAMPAGNE-ARDENNE	52	ANDILLY-EN-BASSIGNY	52009	1	1		
CHAMPAGNE-ARDENNE	52	ANROSEY	52013	1	1		
CHAMPAGNE-ARDENNE	52	APREY	52014	1	1		
CHAMPAGNE-ARDENNE	52	ARBIGNY-SOUS-VARENNES	52015	1	1		
CHAMPAGNE-ARDENNE	52	AUJEURRES	52027	1	1		
CHAMPAGNE-ARDENNE	52	BAISSEY	52035	1	1		
CHAMPAGNE-ARDENNE	52	BELMONT	52043	1	1		
CHAMPAGNE-ARDENNE	52	BIZE	52051	1	1		
CHAMPAGNE-ARDENNE	52	BOURBONNE-LES-BAINS	52060	1	1		
CHAMPAGNE-ARDENNE	52	BOURG	52062	1	1		
CHAMPAGNE-ARDENNE	52	BRENNES	52070	1	1		
CHAMPAGNE-ARDENNE	52	CHAMPSEVRAINE	52083	1	1		
CHAMPAGNE-ARDENNE	52	CELLES-EN-BASSIGNY	52089	1	1		
CHAMPAGNE-ARDENNE	52	CELISOY	52090	1	1		
CHAMPAGNE-ARDENNE	52	CHALANCEY	52092	1	1		
CHAMPAGNE-ARDENNE	52	CHALINDREY	52093	1	1		
CHAMPAGNE-ARDENNE	52	VALS-DES-TILLES	52094	1	1		
CHAMPAGNE-ARDENNE	52	CHAMPIGNY-SOUS-VARENNES	52103	1	1		
CHAMPAGNE-ARDENNE	52	CHASSIGNY	52113	1	1		
CHAMPAGNE-ARDENNE	52	CHAUDENAY	52119	1	1		
CHAMPAGNE-ARDENNE	52	CHOUILLEY-DARDENAY	52126	1	1		
CHAMPAGNE-ARDENNE	52	COHONS	52134	1	1		
CHAMPAGNE-ARDENNE	52	COIFFY-LE-BAS	52135	1	1		
CHAMPAGNE-ARDENNE	52	COIFFY-LE-HAUT	52136	1	1		
CHAMPAGNE-ARDENNE	52	COUBLANC	52145	1	1		
CHAMPAGNE-ARDENNE	52	CULMONT	52155	1	1		
CHAMPAGNE-ARDENNE	52	CUSEY	52158	1	1		
CHAMPAGNE-ARDENNE	52	DAMREMONT	52164	1	1		
CHAMPAGNE-ARDENNE	52	DOMMARIEN	52170	1	1		
CHAMPAGNE-ARDENNE	52	ENFONVELLE	52185	1	1		
CHAMPAGNE-ARDENNE	52	LE VAL-D'ESNOMS	52189	1	1		
CHAMPAGNE-ARDENNE	52	FARINCOURT	52195	1	1		
CHAMPAGNE-ARDENNE	52	FAYL-BILLOT	52197	1	1		
CHAMPAGNE-ARDENNE	52	FLAGEY	52200	1	1		
CHAMPAGNE-ARDENNE	52	FRESNES-SUR-APANCE	52208	1	1		
CHAMPAGNE-ARDENNE	52	GENEVRIERES	52213	1	1		
CHAMPAGNE-ARDENNE	52	GILLEY	52223	1	1		
CHAMPAGNE-ARDENNE	52	GRANDCHAMP	52228	1	1		
CHAMPAGNE-ARDENNE	52	GRENANT	52229	1	1		
CHAMPAGNE-ARDENNE	52	GUYONVELLE	52233	1	1		
CHAMPAGNE-ARDENNE	52	HEUILLEY-COTTON	52239	1	1		
CHAMPAGNE-ARDENNE	52	HEUILLEY-LE-GRAND	52240	1	1		
CHAMPAGNE-ARDENNE	52	HAUTE-AMANCE	52242	1	1		
CHAMPAGNE-ARDENNE	52	ISOMES	52249	1	1		
CHAMPAGNE-ARDENNE	52	LAFERTE-SUR-AMANCE	52257	1	1		
CHAMPAGNE-ARDENNE	52	LANEUVELLE	52264	1	1		
CHAMPAGNE-ARDENNE	52	LARIVIERE-ARNONCOURT	52273	1	1		
CHAMPAGNE-ARDENNE	52	LAVERNOY	52275	1	1		
CHAMPAGNE-ARDENNE	52	LEUCHEY	52285	1	1		
CHAMPAGNE-ARDENNE	52	LES LOGES	52290	1	1		
CHAMPAGNE-ARDENNE	52	LONGEAU-PERCEY	52292	1	1		
CHAMPAGNE-ARDENNE	52	MAATZ	52298	1	1		
CHAMPAGNE-ARDENNE	52	MAIZIERES-SUR-AMANCE	52303	1	1		
CHAMPAGNE-ARDENNE	52	MARCILLY-EN-BASSIGNY	52311	1	1		
CHAMPAGNE-ARDENNE	52	MELAY	52318	1	1		
CHAMPAGNE-ARDENNE	52	MONTCHARVOT	52328	1	1		
CHAMPAGNE-ARDENNE	52	MONTSAUGEON	52340	1	1		
CHAMPAGNE-ARDENNE	52	MOUILLERON	52344	1	1		
CHAMPAGNE-ARDENNE	52	NEUVELLE-LES-VOISEY	52350	1	1		
CHAMPAGNE-ARDENNE	52	NOIDANT-CHATENOY	52354	1	1		
CHAMPAGNE-ARDENNE	52	OCCEY	52360	1	1		
CHAMPAGNE-ARDENNE	52	ORCEVAUX	52364	1	1		
CHAMPAGNE-ARDENNE	52	LE PAILLY	52374	1	1		
CHAMPAGNE-ARDENNE	52	PALASEUL	52375	1	1		
CHAMPAGNE-ARDENNE	52	PIERREMONT-SUR-AMANCE	52388	1	1		
CHAMPAGNE-ARDENNE	52	PISSELOUP	52390	1	1		
CHAMPAGNE-ARDENNE	52	PLESNOY	52392	1	1		
CHAMPAGNE-ARDENNE	52	POINSON-LES-FAYL	52394	1	1		
CHAMPAGNE-ARDENNE	52	PRAUTHOY	52405	1	1		
CHAMPAGNE-ARDENNE	52	PRESSIGNY	52406	1	1		
CHAMPAGNE-ARDENNE	52	RANCONNIERES	52415	1	1		
CHAMPAGNE-ARDENNE	52	RIVIERES-LE-BOIS	52424	1	1		
CHAMPAGNE-ARDENNE	52	RIVIERE-LES-FOSSES	52425	1	1		
CHAMPAGNE-ARDENNE	52	ROUGEUX	52438	1	1		
CHAMPAGNE-ARDENNE	52	SAINT-BROINGT-LE-BOIS	52445	1	1		
CHAMPAGNE-ARDENNE	52	SAINT-BROINGT-LES-FOSSES	52446	1	1		
CHAMPAGNE-ARDENNE	52	SAULLES	52464	1	1		
CHAMPAGNE-ARDENNE	52	SAVIGNY	52467	1	1		

Liste 2014 des communes classées en zones vulnérables

Région	Département	Identification commune		Classement		Critère d'inclusion ZV 2014	
		Commune	Code Insee commune	Classement ZV2012	Classement ZV2014	Critère eutrophisation	Critère Masse d'eau souterraine
CHAMPAGNE-ARDENNE	52	SERQUEUX	52470	1	1		
CHAMPAGNE-ARDENNE	52	SOYERS	52483	1	1		
CHAMPAGNE-ARDENNE	52	TORCENAY	52492	1	1		
CHAMPAGNE-ARDENNE	52	TORNAY	52493	1	1		
CHAMPAGNE-ARDENNE	52	VAILLANT	52499	1	1		
CHAMPAGNE-ARDENNE	52	VALLEROY	52503	1	1		
CHAMPAGNE-ARDENNE	52	TERRE-NATALE	52504	1	1		
CHAMPAGNE-ARDENNE	52	VAUX-SOUS-AUBIGNY	52509	1	1		
CHAMPAGNE-ARDENNE	52	VELLES	52513	1	1		
CHAMPAGNE-ARDENNE	52	VERSEILLES-LE-BAS	52515	1	1		
CHAMPAGNE-ARDENNE	52	VERSEILLES-LE-HAUT	52516	1	1		
CHAMPAGNE-ARDENNE	52	VESVRES-SOUS-CHALANCEY	52519	1	1		
CHAMPAGNE-ARDENNE	52	VICQ	52520	1	1		
CHAMPAGNE-ARDENNE	52	VILLEGUSIEN-LE-LAC	52529	1	1		
CHAMPAGNE-ARDENNE	52	VILLIERS-LES-APREY	52536	1	1		
CHAMPAGNE-ARDENNE	52	VILOT	52539	1	1		
CHAMPAGNE-ARDENNE	52	VOISEY	52544	1	1		
CHAMPAGNE-ARDENNE	52	VONCOURT	52546	1	1		
FRANCHE-COMTE	25	ALLENJOIE	25011	0	1	1	0
FRANCHE-COMTE	25	BADEVEL	25040	0	1	1	0
FRANCHE-COMTE	25	BROGNARD	25097	0	1	1	0
FRANCHE-COMTE	25	CUSANCE	25183	0	1	0	1
FRANCHE-COMTE	25	DAMPIERRE-LES-BOIS	25190	0	1	1	0
FRANCHE-COMTE	25	ETUPES	25228	0	1	1	0
FRANCHE-COMTE	25	FESCHES-LE-CHATEL	25237	0	1	1	0
FRANCHE-COMTE	25	LOMONT-SUR-CRETE	25341	0	1	0	1
FRANCHE-COMTE	25	MERCEY-LE-GRAND	25374	0	1	1	0
FRANCHE-COMTE	25	VIEUX-CHARMONT	25614	0	1	1	0
FRANCHE-COMTE	39	ABERGEMENT-LA-RONCE	39001	0	1	1	0
FRANCHE-COMTE	39	ANNOIRE	39011	0	1	1	0
FRANCHE-COMTE	39	AUDELANGE	39024	0	1	1	0
FRANCHE-COMTE	39	AUMUR	39029	0	1	1	0
FRANCHE-COMTE	39	AUXANGE	39031	0	1	1	0
FRANCHE-COMTE	39	CHEMIN	39138	0	1	1	0
FRANCHE-COMTE	39	GENDREY	39246	0	1	1	0
FRANCHE-COMTE	39	LAVANGEOT	39284	0	1	1	0
FRANCHE-COMTE	39	LAVANS-LES-DOLE	39285	0	1	1	0
FRANCHE-COMTE	39	LONGWY-SUR-LE-DOUBS	39299	0	1	1	0
FRANCHE-COMTE	39	LOUVATANGE	39302	0	1	1	0
FRANCHE-COMTE	39	MALANGE	39308	0	1	1	0
FRANCHE-COMTE	39	LE PETIT-MERCEY	39414	0	1	1	0
FRANCHE-COMTE	39	ROMAIN	39464	0	1	1	0
FRANCHE-COMTE	39	ROMANGE	39465	0	1	1	0
FRANCHE-COMTE	39	SAINT-AUBIN	39476	0	1	1	0
FRANCHE-COMTE	39	SAINT-LOUP	39490	0	1	1	0
FRANCHE-COMTE	39	SALIGNEY	39499	0	1	1	0
FRANCHE-COMTE	39	SERRE-LES-MOULIERES	39514	0	1	1	0
FRANCHE-COMTE	39	TAVAUX	39526	0	1	1	0
FRANCHE-COMTE	39	THERVAY	39528	0	1	1	0
FRANCHE-COMTE	39	VRIANGE	39584	0	1	1	0
FRANCHE-COMTE	70	ACHEY	70003	1	1		
FRANCHE-COMTE	70	ANCIER	70018	1	1		
FRANCHE-COMTE	70	ANGIREY	70022	1	1		
FRANCHE-COMTE	70	APREMONT	70024	1	1		
FRANCHE-COMTE	70	ARC-LES-GRAY	70026	1	1		
FRANCHE-COMTE	70	ARGILLIERES	70027	1	1		
FRANCHE-COMTE	70	ARSANS	70030	1	1		
FRANCHE-COMTE	70	ATTRICOURT	70032	1	1		
FRANCHE-COMTE	70	AUTET	70037	1	1		
FRANCHE-COMTE	70	AUTOREILLE	70039	1	1		
FRANCHE-COMTE	70	AUTREY-LES-GRAY	70041	1	1		
FRANCHE-COMTE	70	AUVET-ET-LA-CHAPELOTTE	70043	1	1		
FRANCHE-COMTE	70	AVRIGNEY-VIREY	70045	1	1		
FRANCHE-COMTE	70	BARD-LES-PESMES	70048	1	1		
FRANCHE-COMTE	70	LES BATIES	70053	1	1		
FRANCHE-COMTE	70	BATTRANS	70054	1	1		
FRANCHE-COMTE	70	BAY	70057	1	1		
FRANCHE-COMTE	70	BEAUJEU-SAINT-VALLIER-PIERREJUX-ET-QUITTEUR	70058	1	1		
FRANCHE-COMTE	70	BEAUMOTTE-LES-PIN	70060	1	1		
FRANCHE-COMTE	70	BONBOILLON	70075	1	1		
FRANCHE-COMTE	70	BONNEVENT-VELLOREILLE	70076	1	1		
FRANCHE-COMTE	70	BOUHANS-ET-FEURG	70080	1	1		
FRANCHE-COMTE	70	BOURGUIGNON-LES-LA-CHARITE	70088	0	1	1	0
FRANCHE-COMTE	70	BRESILLEY	70092	1	1		
FRANCHE-COMTE	70	BROTTE-LES-RAY	70099	1	1		
FRANCHE-COMTE	70	BROYE-LES-LOUPS-ET-VERFONTAINE	70100	1	1		
FRANCHE-COMTE	70	BROYE-AUBIGNEY-MONTSEUGNY	70101	1	1		
FRANCHE-COMTE	70	BRUSSEY	70102	1	1		
FRANCHE-COMTE	70	BUCEY-LES-GY	70104	1	1		
FRANCHE-COMTE	70	CHAMBORNAY-LES-PIN	70119	1	1		
FRANCHE-COMTE	70	CHAMPLITTE	70122	1	1		
FRANCHE-COMTE	70	CHAMPTONNAY	70124	1	1		
FRANCHE-COMTE	70	CHAMPVANS	70125	1	1		
FRANCHE-COMTE	70	CHANCEY	70126	1	1		
FRANCHE-COMTE	70	LA CHAPELLE-SAINT-QUILLAIN	70129	1	1		
FRANCHE-COMTE	70	CHARCENNE	70130	1	1		
FRANCHE-COMTE	70	CHARGEY-LES-GRAY	70132	1	1		
FRANCHE-COMTE	70	CHARIEZ	70134	0	1	1	0
FRANCHE-COMTE	70	CHAUMERCENNE	70142	1	1		
FRANCHE-COMTE	70	CHAUX-LES-PORT	70146	0	1	0	1
FRANCHE-COMTE	70	CHEMILLY	70148	0	1	1	0
FRANCHE-COMTE	70	CHENEVREY-ET-MOROGNE	70150	1	1		
FRANCHE-COMTE	70	CHEVIGNEY	70151	1	1		
FRANCHE-COMTE	70	CHOYE	70152	1	1		
FRANCHE-COMTE	70	CITEY	70156	1	1		

Liste 2014 des communes classées en zones vulnérables

Région	Département	Identification commune		Classement		Critère d'inclusion ZV 2014	
		Commune	Code Insee commune	Classement ZV2012	Classement ZV2014	Critère eutrophisation	Critère Masse d'eau souterraine
FRANCHE-COMTE	70	CONFRACOURT	70169	1	1		
FRANCHE-COMTE	70	CORNOT	70175	0	1	1	0
FRANCHE-COMTE	70	COURCUIRE	70181	1	1		
FRANCHE-COMTE	70	COURTESOULT-ET-GATEY	70183	1	1		
FRANCHE-COMTE	70	CRESANCEY	70185	1	1		
FRANCHE-COMTE	70	CUGNEY	70192	1	1		
FRANCHE-COMTE	70	CULT	70193	1	1		
FRANCHE-COMTE	70	DAMPIERRE-SUR-SALON	70198	1	1		
FRANCHE-COMTE	70	DELAIN	70201	1	1		
FRANCHE-COMTE	70	DENEVRE	70204	1	1		
FRANCHE-COMTE	70	ECUELLE	70211	1	1		
FRANCHE-COMTE	70	ESMOULINS	70218	1	1		
FRANCHE-COMTE	70	ESSERTENNE-ET-CECEY	70220	1	1		
FRANCHE-COMTE	70	ETRELLES-ET-LA-MONTBLEUSE	70222	1	1		
FRANCHE-COMTE	70	ETUZ	70224	1	1		
FRANCHE-COMTE	70	FAHY-LES-AUTREY	70225	1	1		
FRANCHE-COMTE	70	FEDRY	70230	1	1		
FRANCHE-COMTE	70	FERRIERES-LES-RAY	70231	1	1		
FRANCHE-COMTE	70	FLEUREY-LES-LAVONCOURT	70237	1	1		
FRANCHE-COMTE	70	FONDREMAND	70239	0	1	1	0
FRANCHE-COMTE	70	FOUVENT-SAINT-ANDOCHE	70247	1	1		
FRANCHE-COMTE	70	FRANCOURT	70251	1	1		
FRANCHE-COMTE	70	FRAMONT	70252	1	1		
FRANCHE-COMTE	70	FRASNE-LE-CHATEAU	70253	1	1		
FRANCHE-COMTE	70	FRESNE-SAINT-MAMES	70255	1	1		
FRANCHE-COMTE	70	FRETIGNY-ET-VELLOREILLE	70257	1	1		
FRANCHE-COMTE	70	GERMIGNEY	70265	1	1		
FRANCHE-COMTE	70	GEZIER-ET-FONTENELAY	70268	1	1		
FRANCHE-COMTE	70	GOURGEON	70272	0	1	1	0
FRANCHE-COMTE	70	GRANDECOURT	70274	1	1		
FRANCHE-COMTE	70	GRANDVELLE-ET-LE-PERRENOT	70275	0	1	1	0
FRANCHE-COMTE	70	GRAY	70279	1	1		
FRANCHE-COMTE	70	GRAY-LA-VILLE	70280	1	1		
FRANCHE-COMTE	70	GREUCOURT	70281	1	1		
FRANCHE-COMTE	70	GY	70282	1	1		
FRANCHE-COMTE	70	HUGIER	70286	1	1		
FRANCHE-COMTE	70	IGNY	70289	1	1		
FRANCHE-COMTE	70	LARRET	70297	1	1		
FRANCHE-COMTE	70	LAVONCOURT	70299	1	1		
FRANCHE-COMTE	70	LIEUCOURT	70302	1	1		
FRANCHE-COMTE	70	LOEUILLEY	70305	1	1		
FRANCHE-COMTE	70	MAIZIERES	70325	0	1	1	0
FRANCHE-COMTE	70	MALANS	70327	1	1		
FRANCHE-COMTE	70	MANTOCHE	70331	1	1		
FRANCHE-COMTE	70	MARNAY	70334	1	1		
FRANCHE-COMTE	70	MEMBREY	70340	1	1		
FRANCHE-COMTE	70	MERCEY-SUR-SAONE	70342	1	1		
FRANCHE-COMTE	70	MONTAGNEY	70353	1	1		
FRANCHE-COMTE	70	MONTBOILLON	70356	1	1		
FRANCHE-COMTE	70	MONTIGNY-LES-VESOUL	70363	0	1	1	0
FRANCHE-COMTE	70	VILLERS-CHEMIN-ET-MONT-LES-ETRELLES	70366	1	1		
FRANCHE-COMTE	70	MONT-LE-VERNOIS	70367	0	1	1	0
FRANCHE-COMTE	70	MONTOT	70368	1	1		
FRANCHE-COMTE	70	MONT-SAINT-LEGER	70369	1	1		
FRANCHE-COMTE	70	MONTUREUX-ET-PRANTIGNY	70371	1	1		
FRANCHE-COMTE	70	LA ROCHE-MOREY	70373	0	1	1	0
FRANCHE-COMTE	70	MOTY-BESUCHE	70374	1	1		
FRANCHE-COMTE	70	MOTY-SUR-SAONE	70375	1	1		
FRANCHE-COMTE	70	NANTILLY	70376	1	1		
FRANCHE-COMTE	70	NEUVILLE-LES-LA-CHARITE	70384	0	1	1	0
FRANCHE-COMTE	70	NOIDANS-LES-VESOUL	70388	0	1	1	0
FRANCHE-COMTE	70	NOIRON	70389	1	1		
FRANCHE-COMTE	70	OISELAY-ET-GRACHAUX	70393	1	1		
FRANCHE-COMTE	70	ONAY	70394	1	1		
FRANCHE-COMTE	70	OYRIERES	70402	1	1		
FRANCHE-COMTE	70	PERCEY-LE-GRAND	70406	1	1		
FRANCHE-COMTE	70	PESMES	70408	1	1		
FRANCHE-COMTE	70	PIERRECOURT	70409	1	1		
FRANCHE-COMTE	70	PIN	70410	1	1		
FRANCHE-COMTE	70	PONTCEY	70417	0	1	1	0
FRANCHE-COMTE	70	LE PONT-DE-PLANCHES	70418	1	1		
FRANCHE-COMTE	70	POYANS	70422	1	1		
FRANCHE-COMTE	70	PUSEY	70428	0	1	1	0
FRANCHE-COMTE	70	RAY-SUR-SAONE	70438	1	1		
FRANCHE-COMTE	70	RECOLOGNE	70440	1	1		
FRANCHE-COMTE	70	RENAUCOURT	70442	1	1		
FRANCHE-COMTE	70	LA GRANDE-RESIE	70443	1	1		
FRANCHE-COMTE	70	LA RESIE-SAINT-MARTIN	70444	1	1		
FRANCHE-COMTE	70	RIGNY	70446	1	1		
FRANCHE-COMTE	70	ROCHE-ET-RAUCOURT	70448	1	1		
FRANCHE-COMTE	70	SAINT-BROING	70461	1	1		
FRANCHE-COMTE	70	SAINT-GAND	70463	1	1		
FRANCHE-COMTE	70	SAINT-LOUP-NANTOUARD	70466	1	1		
FRANCHE-COMTE	70	SAINTE-REINE	70471	1	1		
FRANCHE-COMTE	70	SAUVIGNY-LES-GRAY	70479	1	1		
FRANCHE-COMTE	70	SAUVIGNY-LES-PESMES	70480	1	1		
FRANCHE-COMTE	70	SAVOYEUX	70481	1	1		
FRANCHE-COMTE	70	SEVEUX	70491	1	1		
FRANCHE-COMTE	70	SOING-CUBRY-CHARENTENAY	70492	1	1		
FRANCHE-COMTE	70	SORNAY	70494	1	1		
FRANCHE-COMTE	70	THEULEY	70499	1	1		
FRANCHE-COMTE	70	TINCEY-ET-PONTREBEAU	70502	1	1		
FRANCHE-COMTE	70	LE TREMBLOIS	70505	1	1		
FRANCHE-COMTE	70	TROMAREY	70509	1	1		
FRANCHE-COMTE	70	VADANS	70510	1	1		

Liste 2014 des communes classées en zones vulnérables

Région	Identification commune		Classement		Critère d'inclusion ZV 2014		
	Département	Commune	Code Insee commune	Classement ZV2012	Classement ZV2014	Critère eutrophisation	Critère Masse d'eau souterraine
FRANCHE-COMTE	70	VAITE	70511	1	1		
FRANCHE-COMTE	70	VAIVRE-ET-MONTOILLE	70513	0	1	1	0
FRANCHE-COMTE	70	VALAY	70514	1	1		
FRANCHE-COMTE	70	VANNE	70520	1	1		
FRANCHE-COMTE	70	VANTOUX-ET-LONGEVILLE	70521	1	1		
FRANCHE-COMTE	70	VARS	70523	1	1		
FRANCHE-COMTE	70	VAUCONCOURT-NERVEZAIN	70525	1	1		
FRANCHE-COMTE	70	VAUX-LE-MONCELOT	70527	1	1		
FRANCHE-COMTE	70	VELESME-ECHEVANNE	70528	1	1		
FRANCHE-COMTE	70	VELET	70529	1	1		
FRANCHE-COMTE	70	VELLECLAIRE	70531	1	1		
FRANCHE-COMTE	70	VELLEFREY-ET-VELLEFRANGE	70533	1	1		
FRANCHE-COMTE	70	VELLEMOZ	70538	1	1		
FRANCHE-COMTE	70	VELLEXON-QUEUTREY-ET-VAUDEY	70539	1	1		
FRANCHE-COMTE	70	VELLOREILLE-LES-CHOYE	70540	1	1		
FRANCHE-COMTE	70	VENERE	70542	1	1		
FRANCHE-COMTE	70	VEREUX	70546	1	1		
FRANCHE-COMTE	70	LA VERNOTTE	70549	1	1		
FRANCHE-COMTE	70	VESOUL	70550	0	1	1	0
FRANCHE-COMTE	70	VEZET	70551	1	1		
FRANCHE-COMTE	70	VILLEFRANCON	70557	1	1		
FRANCHE-COMTE	70	VILLERS-VAUDEY	70568	1	1		
FRANCHE-COMTE	70	VOLON	70574	1	1		
FRANCHE-COMTE	70	VREGILLE	70578	1	1		
FRANCHE-COMTE	90	BEAUCOURT	90009	0	1	1	0
FRANCHE-COMTE	90	BOUROGNE	90017	0	1	1	0
FRANCHE-COMTE	90	DELLE	90033	0	1	1	0
FRANCHE-COMTE	90	FOUSSEMAGNE	90049	0	1	0	1
FRANCHE-COMTE	90	GRANDVILLARS	90053	0	1	1	0
FRANCHE-COMTE	90	JONCHEREY	90056	0	1	1	0
FRANCHE-COMTE	90	MEZIRE	90069	0	1	1	0
FRANCHE-COMTE	90	MORVILLARS	90072	0	1	1	0
FRANCHE-COMTE	90	SAINT-DIZIER-L'EVEQUE	90090	0	1	1	0
FRANCHE-COMTE	90	THIANCOURT	90096	0	1	1	0
LANGUEDOC-ROUSSILLON	11	AIROUX	11002	1	1		
LANGUEDOC-ROUSSILLON	11	ALAIGNE	11004	0	1	1	0
LANGUEDOC-ROUSSILLON	11	ALAIRAC	11005	1	1		
LANGUEDOC-ROUSSILLON	11	ALZONNE	11009	1	1		
LANGUEDOC-ROUSSILLON	11	ARZENS	11018	0	1	1	0
LANGUEDOC-ROUSSILLON	11	BARAIGNE	11026	1	1		
LANGUEDOC-ROUSSILLON	11	BELLEGARDE-DU-RAZES	11032	0	1	1	0
LANGUEDOC-ROUSSILLON	11	BELVEZE-DU-RAZES	11034	0	1	1	0
LANGUEDOC-ROUSSILLON	11	BRAM	11049	1	1		
LANGUEDOC-ROUSSILLON	11	BREZILHAC	11051	1	1		
LANGUEDOC-ROUSSILLON	11	BRUGAIROLLES	11053	0	1	1	0
LANGUEDOC-ROUSSILLON	11	CAILHAU	11058	0	1	1	0
LANGUEDOC-ROUSSILLON	11	CAILHAVAL	11059	1	1		
LANGUEDOC-ROUSSILLON	11	CAMBIEURE	11061	0	1	1	0
LANGUEDOC-ROUSSILLON	11	CARCASSONNE	11069	0	1	1	0
LANGUEDOC-ROUSSILLON	11	LA CASSAIGNE	11072	1	1		
LANGUEDOC-ROUSSILLON	11	CASTELNAUDARY	11076	1	1		
LANGUEDOC-ROUSSILLON	11	CAUX-ET-SAUZENS	11084	0	1	1	0
LANGUEDOC-ROUSSILLON	11	CAZILHAC	11088	0	1	1	0
LANGUEDOC-ROUSSILLON	11	CEPIE	11090	0	1	1	0
LANGUEDOC-ROUSSILLON	11	LA COURTETE	11108	0	1	1	0
LANGUEDOC-ROUSSILLON	11	ESCUEILLEN-ET-SAINT-JUST-DE-BELENGARD	11128	0	1	1	0
LANGUEDOC-ROUSSILLON	11	FANJEAUX	11136	1	1		
LANGUEDOC-ROUSSILLON	11	FENDEILLE	11138	1	1		
LANGUEDOC-ROUSSILLON	11	FENOUILLET-DU-RAZES	11139	0	1	1	0
LANGUEDOC-ROUSSILLON	11	FERRAN	11141	0	1	1	0
LANGUEDOC-ROUSSILLON	11	LA FORCE	11153	1	1		
LANGUEDOC-ROUSSILLON	11	GRAMAZIE	11167	0	1	1	0
LANGUEDOC-ROUSSILLON	11	ISSEL	11175	1	1		
LANGUEDOC-ROUSSILLON	11	LABASTIDE-D'ANJOU	11178	1	1		
LANGUEDOC-ROUSSILLON	11	LABECEDE-LAURAGAIS	11181	1	1		
LANGUEDOC-ROUSSILLON	11	LASBORBES	11192	1	1		
LANGUEDOC-ROUSSILLON	11	LASSERRE-DE-PROUILLE	11193	1	1		
LANGUEDOC-ROUSSILLON	11	LAURABUC	11195	1	1		
LANGUEDOC-ROUSSILLON	11	LAURAC	11196	1	1		
LANGUEDOC-ROUSSILLON	11	LAURAGUEL	11197	0	1	1	0
LANGUEDOC-ROUSSILLON	11	LAVALETTE	11199	1	1		
LANGUEDOC-ROUSSILLON	11	MALVIES	11216	0	1	1	0
LANGUEDOC-ROUSSILLON	11	MAS-SAINTE-SUELLES	11225	1	1		
LANGUEDOC-ROUSSILLON	11	MIREVAL-LAURAGAIS	11234	1	1		
LANGUEDOC-ROUSSILLON	11	MONTREAL	11254	1	1		
LANGUEDOC-ROUSSILLON	11	PALAJA	11272	0	1	1	0
LANGUEDOC-ROUSSILLON	11	PENNAUTIER	11279	0	1	1	0
LANGUEDOC-ROUSSILLON	11	PEXIORA	11281	1	1		
LANGUEDOC-ROUSSILLON	11	PEYRENS	11284	1	1		
LANGUEDOC-ROUSSILLON	11	PEZENS	11288	0	1	1	0
LANGUEDOC-ROUSSILLON	11	PIEUSSE	11289	0	1	1	0
LANGUEDOC-ROUSSILLON	11	LA POMAREDE	11292	1	1		
LANGUEDOC-ROUSSILLON	11	PUGINIER	11300	1	1		
LANGUEDOC-ROUSSILLON	11	RICAUD	11313	1	1		
LANGUEDOC-ROUSSILLON	11	SAINTE-EULALIE	11340	0	1	1	0
LANGUEDOC-ROUSSILLON	11	SAINT-MARTIN-DE-VILLEREGLAN	11355	0	1	1	0
LANGUEDOC-ROUSSILLON	11	SAINT-MARTIN-LALANDE	11356	1	1		
LANGUEDOC-ROUSSILLON	11	SAINT-PAPOUL	11361	0	1	1	0
LANGUEDOC-ROUSSILLON	11	SAINT-PAULET	11362	1	1		
LANGUEDOC-ROUSSILLON	11	SOUILHANELS	11382	1	1		
LANGUEDOC-ROUSSILLON	11	SOUILHE	11383	1	1		
LANGUEDOC-ROUSSILLON	11	SOUPEX	11385	1	1		
LANGUEDOC-ROUSSILLON	11	TREVILLE	11399	1	1		
LANGUEDOC-ROUSSILLON	11	VENTENAC-CABARDES	11404	0	1	1	0
LANGUEDOC-ROUSSILLON	11	VILLASAVARY	11418	1	1		

Liste 2014 des communes classées en zones vulnérables

Région	Département	Identification commune	Classement		Critère d'inclusion ZV 2014		
		Commune	Code Insee commune	Classement ZV2012	Classement ZV2014	Critère eutrophisation	Critère Masse d'eau souterraine
LANGUEDOC-ROUSSILLON	11	VILLEMOUSTAUSOU	11429	0	1	1	0
LANGUEDOC-ROUSSILLON	11	VILLENEUVE-LA-COMPTAL	11430	1	1		
LANGUEDOC-ROUSSILLON	11	VILLENEUVE-LES-MONTREAL	11432	1	1		
LANGUEDOC-ROUSSILLON	11	VILLEPINTE	11434	1	1		
LANGUEDOC-ROUSSILLON	11	VILLESEQUELANDE	11437	0	1	1	0
LANGUEDOC-ROUSSILLON	11	VILLESISCLE	11438	1	1		
LANGUEDOC-ROUSSILLON	11	VILLESPI	11439	1	1		
LANGUEDOC-ROUSSILLON	30	AIGUES-MORTES	30003	0	1	1	0
LANGUEDOC-ROUSSILLON	30	AIGUES-VIVES	30004	1	1		
LANGUEDOC-ROUSSILLON	30	AIMARGUES	30006	1	1		
LANGUEDOC-ROUSSILLON	30	ARGILLIERS	30013	1	1		
LANGUEDOC-ROUSSILLON	30	AUBORD	30020	1	1		
LANGUEDOC-ROUSSILLON	30	BEAUCAIRE	30032	1	1		
LANGUEDOC-ROUSSILLON	30	BEAUVOISIN	30033	1	1		
LANGUEDOC-ROUSSILLON	30	BELLEGARDE	30034	1	1		
LANGUEDOC-ROUSSILLON	30	BERNIS	30036	1	1		
LANGUEDOC-ROUSSILLON	30	BEZOUCE	30039	1	1		
LANGUEDOC-ROUSSILLON	30	BOUILLARGUES	30047	1	1		
LANGUEDOC-ROUSSILLON	30	LE CAILAR	30059	1	1		
LANGUEDOC-ROUSSILLON	30	CAISSARGUES	30060	1	1		
LANGUEDOC-ROUSSILLON	30	LA CAPELLE-ET-MASMOLENE	30067	1	1		
LANGUEDOC-ROUSSILLON	30	CODOGNAN	30083	1	1		
LANGUEDOC-ROUSSILLON	30	COMPS	30089	1	1		
LANGUEDOC-ROUSSILLON	30	FLAUX	30110	1	1		
LANGUEDOC-ROUSSILLON	30	GALLARGUES-LE-MONTUEUX	30123	1	1		
LANGUEDOC-ROUSSILLON	30	GARONS	30125	1	1		
LANGUEDOC-ROUSSILLON	30	GENERAC	30128	1	1		
LANGUEDOC-ROUSSILLON	30	JONQUIERES-SAINT-VINCENT	30135	1	1		
LANGUEDOC-ROUSSILLON	30	LEDENON	30145	1	1		
LANGUEDOC-ROUSSILLON	30	MANDUEL	30155	1	1		
LANGUEDOC-ROUSSILLON	30	MARGUERITES	30156	1	1		
LANGUEDOC-ROUSSILLON	30	MEYNES	30166	1	1		
LANGUEDOC-ROUSSILLON	30	MILHAUD	30169	1	1		
LANGUEDOC-ROUSSILLON	30	MONTAREN-ET-SAINT-MEDIERS	30174	1	1		
LANGUEDOC-ROUSSILLON	30	MONTFRIN	30179	1	1		
LANGUEDOC-ROUSSILLON	30	MUS	30185	1	1		
LANGUEDOC-ROUSSILLON	30	NIMES	30189	1	1		
LANGUEDOC-ROUSSILLON	30	POUZILHAC	30207	1	1		
LANGUEDOC-ROUSSILLON	30	REDESSAN	30211	1	1		
LANGUEDOC-ROUSSILLON	30	SAINT-GERVASY	30257	1	1		
LANGUEDOC-ROUSSILLON	30	SAINT-GILLES	30258	1	1		
LANGUEDOC-ROUSSILLON	30	SAINT-HIPPOLYTE-DE-MONTAIGU	30262	1	1		
LANGUEDOC-ROUSSILLON	30	SAINT-LAURENT-D'AIGOUZE	30276	1	1		
LANGUEDOC-ROUSSILLON	30	SAINT-MAXIMIN	30286	1	1		
LANGUEDOC-ROUSSILLON	30	SAINT-QUENTIN-LA-POTERIE	30295	1	1		
LANGUEDOC-ROUSSILLON	30	SAINT-SIFFRET	30299	1	1		
LANGUEDOC-ROUSSILLON	30	SAINT-VICTOR-DES-OULES	30301	1	1		
LANGUEDOC-ROUSSILLON	30	SERNHAC	30317	1	1		
LANGUEDOC-ROUSSILLON	30	UCHAUD	30333	1	1		
LANGUEDOC-ROUSSILLON	30	UZES	30334	1	1		
LANGUEDOC-ROUSSILLON	30	VALLABRIX	30337	1	1		
LANGUEDOC-ROUSSILLON	30	VAUVERT	30341	1	1		
LANGUEDOC-ROUSSILLON	30	VERGEZE	30344	1	1		
LANGUEDOC-ROUSSILLON	30	VESTRIC-ET-CANDIAC	30347	1	1		
LANGUEDOC-ROUSSILLON	30	RODILHAN	30356	1	1		
LANGUEDOC-ROUSSILLON	34	ASSAS	34014	0	1	1	0
LANGUEDOC-ROUSSILLON	34	BAILLARGUES	34022	1	1		
LANGUEDOC-ROUSSILLON	34	BEAULIEU	34027	0	1	1	0
LANGUEDOC-ROUSSILLON	34	CANDILLARGUES	34050	1	1		
LANGUEDOC-ROUSSILLON	34	CASTELNAU-LE-LEZ	34057	1	1		
LANGUEDOC-ROUSSILLON	34	CASTRIES	34058	0	1	1	0
LANGUEDOC-ROUSSILLON	34	LE CRES	34090	1	1		
LANGUEDOC-ROUSSILLON	34	GUZARGUES	34118	0	1	1	0
LANGUEDOC-ROUSSILLON	34	LANSARGUES	34127	1	1		
LANGUEDOC-ROUSSILLON	34	LATTES	34129	1	1		
LANGUEDOC-ROUSSILLON	34	LOUPIAN	34143	0	1	1	0
LANGUEDOC-ROUSSILLON	34	LUNEL	34145	1	1		
LANGUEDOC-ROUSSILLON	34	LUNEL-VIEL	34146	1	1		
LANGUEDOC-ROUSSILLON	34	MARSILLARGUES	34151	1	1		
LANGUEDOC-ROUSSILLON	34	MAUGUIO	34154	1	1		
LANGUEDOC-ROUSSILLON	34	MEZE	34157	0	1	1	0
LANGUEDOC-ROUSSILLON	34	MONTAUD	34164	0	1	1	0
LANGUEDOC-ROUSSILLON	34	MONTPELLIER	34172	1	1		
LANGUEDOC-ROUSSILLON	34	MUDAISON	34176	1	1		
LANGUEDOC-ROUSSILLON	34	PEROLS	34198	1	1		
LANGUEDOC-ROUSSILLON	34	RESTINCLIERES	34227	0	1	1	0
LANGUEDOC-ROUSSILLON	34	SAINT-AUNES	34240	1	1		
LANGUEDOC-ROUSSILLON	34	SAINT-BRES	34244	1	1		
LANGUEDOC-ROUSSILLON	34	SAINT-CHRISTOL	34246	0	1	1	0
LANGUEDOC-ROUSSILLON	34	SAINT-DREZERY	34249	0	1	1	0
LANGUEDOC-ROUSSILLON	34	SAINT-GENIES-DES-MOURGUES	34256	1	1		
LANGUEDOC-ROUSSILLON	34	SAINT-JUST	34272	1	1		
LANGUEDOC-ROUSSILLON	34	SAINT-NAZAIRE-DE-PEZAN	34280	1	1		
LANGUEDOC-ROUSSILLON	34	SUSSARGUES	34307	0	1	1	0
LANGUEDOC-ROUSSILLON	34	TEYRAN	34309	0	1	1	0
LANGUEDOC-ROUSSILLON	34	VALERGUES	34321	1	1		
LANGUEDOC-ROUSSILLON	34	VENDARGUES	34327	1	1		
LANGUEDOC-ROUSSILLON	34	VERARGUES	34330	0	1	1	0
LANGUEDOC-ROUSSILLON	34	VILLEVEYRAC	34341	0	1	1	0
LANGUEDOC-ROUSSILLON	66	ALENYA	66002	1	1		
LANGUEDOC-ROUSSILLON	66	BAGES	66011	1	1		
LANGUEDOC-ROUSSILLON	66	BOMPAS	66021	1	1		
LANGUEDOC-ROUSSILLON	66	CANET-EN-ROUSSILLON	66037	1	1		
LANGUEDOC-ROUSSILLON	66	CORNEILLA-DEL-VERCOL	66059	1	1		
LANGUEDOC-ROUSSILLON	66	ELNE	66065	1	1		

Liste 2014 des communes classées en zones vulnérables

Région	Département	Identification commune		Classement		Critère d'inclusion ZV 2014	
		Commune	Code Insee commune	Classement ZV2012	Classement ZV2014	Critère eutrophisation	Critère Masse d'eau souterraine
LANGUEDOC-ROUSSILLON	66	MONTESCOT	66114	1	1		
LANGUEDOC-ROUSSILLON	66	PERPIGNAN	66136	1	1		
LANGUEDOC-ROUSSILLON	66	PIA	66141	1	1		
LANGUEDOC-ROUSSILLON	66	POLLESTRES	66144	1	1		
LANGUEDOC-ROUSSILLON	66	SAINT-CYPRIEN	66171	1	1		
LANGUEDOC-ROUSSILLON	66	SAINT-NAZAIRE	66186	1	1		
LANGUEDOC-ROUSSILLON	66	SALEILLES	66189	1	1		
LANGUEDOC-ROUSSILLON	66	TOULOUGES	66213	1	1		
LANGUEDOC-ROUSSILLON	66	VILLELONGUE-DE-LA-SALANQUE	66224	1	1		
LORRAINE	88	AINVELLE	88004	1	1		
LORRAINE	88	CHATILLON-SUR-SAONE	88096	1	1		
LORRAINE	88	FIGNEVELLE	88171	1	1		
LORRAINE	88	FOUCHECOURT	88179	1	1		
LORRAINE	88	GODONCOURT	88208	1	1		
LORRAINE	88	GRIGNONCOURT	88220	1	1		
LORRAINE	88	ISCHES	88248	1	1		
LORRAINE	88	LIRONCOURT	88272	1	1		
LORRAINE	88	MONT-LES-LAMARCHE	88307	1	1		
LORRAINE	88	PROVENCHERES-LES-DARNEY	88360	1	1		
LORRAINE	88	REGNEVELLE	88377	1	1		
LORRAINE	88	SAINT-BASLEMONT	88411	1	1		
LORRAINE	88	SAINT-JULIEN	88421	1	1		
LORRAINE	88	SENAIDE	88450	1	1		
LORRAINE	88	LES THONS	88471	1	1		
LORRAINE	88	THUILLIERES	88472	1	1		
PROVENCE-ALPES-COTE-D'AZUR	04	AIGLUN	04001	0	1	0	1
PROVENCE-ALPES-COTE-D'AZUR	04	ALLEMAGNE-EN-PROVENCE	04004	0	1	0	1
PROVENCE-ALPES-COTE-D'AZUR	04	AUBIGNOSC	04013	0	1	0	1
PROVENCE-ALPES-COTE-D'AZUR	04	BARRAS	04021	0	1	0	1
PROVENCE-ALPES-COTE-D'AZUR	04	BRAS D'ASSE	04031	0	1	0	1
PROVENCE-ALPES-COTE-D'AZUR	04	LA BRILLANNE	04034	0	1	1	1
PROVENCE-ALPES-COTE-D'AZUR	04	BRUNET	04035	0	1	0	1
PROVENCE-ALPES-COTE-D'AZUR	04	LE CASTELLARD-MELAN	04040	0	1	0	1
PROVENCE-ALPES-COTE-D'AZUR	04	LE CASTELLET	04041	0	1	0	1
PROVENCE-ALPES-COTE-D'AZUR	04	LE CHAFFAUT-SAINT-JURSON	04046	0	1	0	1
PROVENCE-ALPES-COTE-D'AZUR	04	CHAMPTERCIER	04047	0	1	0	1
PROVENCE-ALPES-COTE-D'AZUR	04	CHATEAU-ARNOUX-SAINT-AUBAN	04049	0	1	0	1
PROVENCE-ALPES-COTE-D'AZUR	04	CHATEAUREDON	04054	0	1	0	1
PROVENCE-ALPES-COTE-D'AZUR	04	CORBIERES	04063	0	1	0	1
PROVENCE-ALPES-COTE-D'AZUR	04	CRUIS	04065	0	1	1	0
PROVENCE-ALPES-COTE-D'AZUR	04	DIGNE-LES-BAINS	04070	0	1	0	1
PROVENCE-ALPES-COTE-D'AZUR	04	ENTREPIERRES	04075	0	1	0	1
PROVENCE-ALPES-COTE-D'AZUR	04	ENTREVENNES	04077	0	1	0	1
PROVENCE-ALPES-COTE-D'AZUR	04	L'ESCALE	04079	0	1	0	1
PROVENCE-ALPES-COTE-D'AZUR	04	ESPARRON-DE-VERDON	04081	0	1	0	1
PROVENCE-ALPES-COTE-D'AZUR	04	ESTOUBLON	04084	0	1	0	1
PROVENCE-ALPES-COTE-D'AZUR	04	GREOUX-LES-BAINS	04094	1	1		
PROVENCE-ALPES-COTE-D'AZUR	04	LURS	04106	0	1	1	1
PROVENCE-ALPES-COTE-D'AZUR	04	MALJAI	04108	0	1	0	1
PROVENCE-ALPES-COTE-D'AZUR	04	MALLEMOISSON	04110	0	1	0	1
PROVENCE-ALPES-COTE-D'AZUR	04	MANOSQUE	04112	0	1	0	1
PROVENCE-ALPES-COTE-D'AZUR	04	LES MEES	04116	0	1	0	1
PROVENCE-ALPES-COTE-D'AZUR	04	MEZEL	04121	0	1	0	1
PROVENCE-ALPES-COTE-D'AZUR	04	MIRABEAU	04122	0	1	0	1
PROVENCE-ALPES-COTE-D'AZUR	04	MONTAGNAC-MONTPEZAT	04124	0	1	0	1
PROVENCE-ALPES-COTE-D'AZUR	04	MONTLAUX	04130	0	1	1	0
PROVENCE-ALPES-COTE-D'AZUR	04	MOUSTIERS-SAINTE-MARIE	04135	0	1	0	1
PROVENCE-ALPES-COTE-D'AZUR	04	NIOZELLES	04138	0	1	1	0
PROVENCE-ALPES-COTE-D'AZUR	04	ORAISON	04143	1	1		
PROVENCE-ALPES-COTE-D'AZUR	04	PEIPIN	04145	0	1	0	1
PROVENCE-ALPES-COTE-D'AZUR	04	PUIMICHEL	04156	0	1	0	1
PROVENCE-ALPES-COTE-D'AZUR	04	PUIMOISSON	04157	0	1	0	1
PROVENCE-ALPES-COTE-D'AZUR	04	QUINSON	04158	0	1	0	1
PROVENCE-ALPES-COTE-D'AZUR	04	RIEZ	04166	0	1	0	1
PROVENCE-ALPES-COTE-D'AZUR	04	ROUMOULES	04172	0	1	0	1
PROVENCE-ALPES-COTE-D'AZUR	04	SAINTE-CROIX-DE-VERDON	04176	0	1	0	1
PROVENCE-ALPES-COTE-D'AZUR	04	HAUTES-DUYES	04177	0	1	0	1
PROVENCE-ALPES-COTE-D'AZUR	04	SAINTE-TULLE	04178	0	1	1	0
PROVENCE-ALPES-COTE-D'AZUR	04	SAINTE-ETIENNE-LES-ORGUES	04178	0	1	1	0
PROVENCE-ALPES-COTE-D'AZUR	04	SAINTE-JEANNET	04181	0	1	0	1
PROVENCE-ALPES-COTE-D'AZUR	04	SAINTE-JULIEN-D'ASSE	04182	0	1	0	1
PROVENCE-ALPES-COTE-D'AZUR	04	SAINTE-JURS	04184	0	1	0	1
PROVENCE-ALPES-COTE-D'AZUR	04	SAINTE-LAURENT-DU-VERDON	04186	0	1	0	1
PROVENCE-ALPES-COTE-D'AZUR	04	SAINTE-MARTIN-DE-BROMES	04189	0	1	0	1
PROVENCE-ALPES-COTE-D'AZUR	04	SAINTE-TULLE	04197	0	1	0	1
PROVENCE-ALPES-COTE-D'AZUR	04	SALIGNAC	04200	0	1	0	1
PROVENCE-ALPES-COTE-D'AZUR	04	SIGONCE	04206	0	1	1	0
PROVENCE-ALPES-COTE-D'AZUR	04	SISTERON	04209	0	1	0	1
PROVENCE-ALPES-COTE-D'AZUR	04	SOURRIBES	04211	0	1	0	1
PROVENCE-ALPES-COTE-D'AZUR	04	THOARD	04217	0	1	0	1
PROVENCE-ALPES-COTE-D'AZUR	04	VALENSOLE	04230	1	1		
PROVENCE-ALPES-COTE-D'AZUR	04	VILLENEUVE	04242	0	1	1	1
PROVENCE-ALPES-COTE-D'AZUR	04	VOLONNE	04244	0	1	0	1
PROVENCE-ALPES-COTE-D'AZUR	04	VOLX	04245	0	1	0	1
PROVENCE-ALPES-COTE-D'AZUR	05	GAP	05061	0	1	1	0
PROVENCE-ALPES-COTE-D'AZUR	05	RAMBAUD	05113	0	1	1	0
PROVENCE-ALPES-COTE-D'AZUR	05	SAINTE-LAURENT-DU-CROS	05148	0	1	0	1
PROVENCE-ALPES-COTE-D'AZUR	06	ANTIBES	06004	0	1	1	0
PROVENCE-ALPES-COTE-D'AZUR	06	BIOT	06018	0	1	1	0
PROVENCE-ALPES-COTE-D'AZUR	06	CHATEAUNEUF-GRASSE	06038	0	1	1	0
PROVENCE-ALPES-COTE-D'AZUR	06	OPIO	06089	0	1	1	0
PROVENCE-ALPES-COTE-D'AZUR	06	VALBONNE	06152	0	1	1	0
PROVENCE-ALPES-COTE-D'AZUR	13	AIX-EN-PROVENCE	13001	0	1	1	0
PROVENCE-ALPES-COTE-D'AZUR	13	LA BARBEN	13009	0	1	1	0
PROVENCE-ALPES-COTE-D'AZUR	13	BERRE-L'ETANG	13014	1	1		
PROVENCE-ALPES-COTE-D'AZUR	13	CORNILLON-CONFOUX	13029	0	1	1	0

Liste 2014 des communes classées en zones vulnérables

Région	Identification commune		Classement		Critère d'inclusion ZV 2014		
	Département	Commune	Code Insee commune	Classement ZV2012	Classement ZV2014	Critère eutrophisation	Critère Masse d'eau souterraine
PROVENCE-ALPES-COTE-D'AZUR	13	EGUILLES	13032	0	1	1	0
PROVENCE-ALPES-COTE-D'AZUR	13	LA FARE-LES-OLIVIERS	13037	0	1	1	0
PROVENCE-ALPES-COTE-D'AZUR	13	GRANS	13044	0	1	1	0
PROVENCE-ALPES-COTE-D'AZUR	13	JOUQUES	13048	0	1	0	1
PROVENCE-ALPES-COTE-D'AZUR	13	LAMBESC	13050	0	1	1	0
PROVENCE-ALPES-COTE-D'AZUR	13	MARIGNANE	13054	0	1	1	0
PROVENCE-ALPES-COTE-D'AZUR	13	PELISSANNE	13069	0	1	1	0
PROVENCE-ALPES-COTE-D'AZUR	13	LES PENNES-MIRABEAU	13071	0	1	1	0
PROVENCE-ALPES-COTE-D'AZUR	13	SAINT-CANNAT	13091	0	1	1	0
PROVENCE-ALPES-COTE-D'AZUR	13	SAINT-CHAMAS	13092	0	1	1	0
PROVENCE-ALPES-COTE-D'AZUR	13	SAINT-PAUL-LES-DURANCE	13099	0	1	0	1
PROVENCE-ALPES-COTE-D'AZUR	13	SAINT-VICTORET	13102	0	1	1	0
PROVENCE-ALPES-COTE-D'AZUR	13	SALON-DE-PROVENCE	13103	0	1	1	0
PROVENCE-ALPES-COTE-D'AZUR	13	VELAUX	13112	0	1	1	0
PROVENCE-ALPES-COTE-D'AZUR	13	VENELLES	13113	0	1	1	0
PROVENCE-ALPES-COTE-D'AZUR	13	VENTABREN	13114	0	1	1	0
PROVENCE-ALPES-COTE-D'AZUR	13	COUDOUX	13118	0	1	1	0
PROVENCE-ALPES-COTE-D'AZUR	83	CALLIAN	83029	0	1	1	0
PROVENCE-ALPES-COTE-D'AZUR	83	CARQUEIRANNE	83034	1	1		
PROVENCE-ALPES-COTE-D'AZUR	83	LA CRAU	83047	1	1		
PROVENCE-ALPES-COTE-D'AZUR	83	LA GARDE	83062	1	1		
PROVENCE-ALPES-COTE-D'AZUR	83	HYERES	83069	1	1		
PROVENCE-ALPES-COTE-D'AZUR	83	MONS	83080	0	1	1	0
PROVENCE-ALPES-COTE-D'AZUR	83	MONTAOUX	83081	0	1	1	0
PROVENCE-ALPES-COTE-D'AZUR	83	LE PRADET	83098	1	1		
PROVENCE-ALPES-COTE-D'AZUR	83	LES SALLES-SUR-VERDON	83122	0	1	0	1
PROVENCE-ALPES-COTE-D'AZUR	83	TOULON	83137	0	1	1	0
PROVENCE-ALPES-COTE-D'AZUR	83	TOURRETTES	83138	0	1	1	0
PROVENCE-ALPES-COTE-D'AZUR	83	VINON-SUR-VERDON	83150	0	1	0	1
PROVENCE-ALPES-COTE-D'AZUR	84	AUBIGNAN	84004	1	1		
PROVENCE-ALPES-COTE-D'AZUR	84	BEAUMES-DE-VENISE	84012	0	1	0	1
PROVENCE-ALPES-COTE-D'AZUR	84	BEAUMONT-DE-PERTUIS	84014	0	1	0	1
PROVENCE-ALPES-COTE-D'AZUR	84	BEDOIN	84017	0	1	1	0
PROVENCE-ALPES-COTE-D'AZUR	84	CAROMB	84030	0	1	1	1
PROVENCE-ALPES-COTE-D'AZUR	84	CARPENTRAS	84031	1	1		
PROVENCE-ALPES-COTE-D'AZUR	84	CRILLON-LE-BRAVE	84041	0	1	1	0
PROVENCE-ALPES-COTE-D'AZUR	84	MALEMORT-DU-COMTAT	84070	0	1	0	1
PROVENCE-ALPES-COTE-D'AZUR	84	MAZAN	84072	1	1		
PROVENCE-ALPES-COTE-D'AZUR	84	MIRABEAU	84076	0	1	0	1
PROVENCE-ALPES-COTE-D'AZUR	84	MODENE	84077	0	1	1	1
PROVENCE-ALPES-COTE-D'AZUR	84	MONTEUX	84080	1	1		
PROVENCE-ALPES-COTE-D'AZUR	84	PERNES-LES-FONTAINES	84088	1	1		
PROVENCE-ALPES-COTE-D'AZUR	84	SAINT-DIDIER	84108	0	1	0	1
PROVENCE-ALPES-COTE-D'AZUR	84	SAINT-HIPPOLYTE-LE-GRAVEYRON	84109	0	1	0	1
PROVENCE-ALPES-COTE-D'AZUR	84	SAINT-PIERRE-DE-VASSOLS	84115	0	1	1	1
PROVENCE-ALPES-COTE-D'AZUR	84	SARRIANS	84122	1	1		
PROVENCE-ALPES-COTE-D'AZUR	84	VENASQUE	84143	0	1	0	1
RHONE-ALPES	01	L'ABERGEMENT-CLEMENCIAT	01001	0	1	1	0
RHONE-ALPES	01	AMBRONAY	01007	1	1		
RHONE-ALPES	01	AMBUTRIX	01008	1	1		
RHONE-ALPES	01	ARBIGNY	01016	1	1		
RHONE-ALPES	01	ASNIERES-SUR-SAONE	01023	1	1		
RHONE-ALPES	01	ATTIGNAT	01024	0	1	1	0
RHONE-ALPES	01	BALAN	01027	1	1		
RHONE-ALPES	01	BEAUREGARD	01030	1	1		
RHONE-ALPES	01	BELIGNEUX	01032	1	1		
RHONE-ALPES	01	BEYNOST	01043	1	1		
RHONE-ALPES	01	BLYES	01047	1	1		
RHONE-ALPES	01	LA BOISSE	01049	1	1		
RHONE-ALPES	01	BOURG-EN-BRESSE	01053	0	1	1	0
RHONE-ALPES	01	BOURG-SAINT-CHRISTOPHE	01054	1	1		
RHONE-ALPES	01	BOZ	01057	1	1		
RHONE-ALPES	01	BRESSOLLES	01062	1	1		
RHONE-ALPES	01	BUELLAS	01065	0	1	1	0
RHONE-ALPES	01	CERTINES	01069	1	1		
RHONE-ALPES	01	CHALAMONT	01074	0	1	1	0
RHONE-ALPES	01	CHARNOZ-SUR-AIN	01088	1	1		
RHONE-ALPES	01	CHATEAU-GAILLARD	01089	1	1		
RHONE-ALPES	01	CHATENAY	01090	0	1	1	0
RHONE-ALPES	01	CHATILLON-LA-PALUD	01092	1	1		
RHONE-ALPES	01	CHATILLON-SUR-CHALARONNE	01093	0	1	1	0
RHONE-ALPES	01	CHAZEY-SUR-AIN	01099	1	1		
RHONE-ALPES	01	CIVRIEUX	01105	1	1		
RHONE-ALPES	01	CORMORANCHE-SUR-SAONE	01123	1	1		
RHONE-ALPES	01	CRANS	01129	0	1	1	0
RHONE-ALPES	01	CRAS-SUR-REYSSOUZE	01130	0	1	1	0
RHONE-ALPES	01	CROTTET	01134	1	1		
RHONE-ALPES	01	DAGNEUX	01142	1	1		
RHONE-ALPES	01	DOMPIERRE-SUR-VEYLE	01145	0	1	1	0
RHONE-ALPES	01	DOMPIERRE-SUR-CHALARONNE	01146	0	1	1	0
RHONE-ALPES	01	DRULLAT	01151	1	1		
RHONE-ALPES	01	ETREZ	01154	0	1	1	0
RHONE-ALPES	01	FAREINS	01157	1	1		
RHONE-ALPES	01	FEILLENS	01159	1	1		
RHONE-ALPES	01	FOISSIAT	01163	0	1	1	0
RHONE-ALPES	01	GARNERANS	01167	1	1		
RHONE-ALPES	01	GENOUILLEUX	01169	1	1		
RHONE-ALPES	01	GRIEGES	01179	1	1		
RHONE-ALPES	01	GUEREINS	01183	1	1		
RHONE-ALPES	01	JASSANS-RIOTTIER	01194	1	1		
RHONE-ALPES	01	JASSERON	01195	0	1	1	0
RHONE-ALPES	01	JAYAT	01196	0	1	1	0
RHONE-ALPES	01	JOURNANS	01197	0	1	1	0
RHONE-ALPES	01	JUJURIEUX	01199	1	1		
RHONE-ALPES	01	LAGNIEU	01202	1	1		

Liste 2014 des communes classées en zones vulnérables

Région	Département	Commune	Code Insee commune	Classement		Critère d'inclusion ZV 2014	
				Classement ZV2012	Classement ZV2014	Critère eutrophisation	Critère Masse d'eau souterraine
RHONE-ALPES	01	LENT	01211		1		
RHONE-ALPES	01	LESCHEROUX	01212		0	1	0
RHONE-ALPES	01	LEYMENT	01213		1		
RHONE-ALPES	01	LOYETTES	01224		1		
RHONE-ALPES	01	LURCY	01225		1		
RHONE-ALPES	01	MALAFRETAZ	01229		0	1	0
RHONE-ALPES	01	MANZIAT	01231		1		
RHONE-ALPES	01	MASSIEUX	01238		1		
RHONE-ALPES	01	MESSIMY-SUR-SAONE	01243		1		
RHONE-ALPES	01	MEXIMIEUX	01244		1		
RHONE-ALPES	01	MEZERIAT	01246		0	1	0
RHONE-ALPES	01	MIONNAY	01248		1		
RHONE-ALPES	01	MIRIBEL	01249		1		
RHONE-ALPES	01	MOGNEINEINS	01252		1		
RHONE-ALPES	01	MONTAGNAT	01254		1		
RHONE-ALPES	01	MONTCET	01259		0	1	0
RHONE-ALPES	01	MONTLUEL	01262		1		
RHONE-ALPES	01	MONTMERLE-SUR-SAONE	01263		1		
RHONE-ALPES	01	MONTREVEL-EN-BRESSE	01266		0	1	0
RHONE-ALPES	01	NEYRON	01275		1		
RHONE-ALPES	01	NIEVROZ	01276		1		
RHONE-ALPES	01	OZAN	01284		1		
RHONE-ALPES	01	PARCIEUX	01285		1		
RHONE-ALPES	01	PERONNAS	01289		1		
RHONE-ALPES	01	PEROUGES	01290		1		
RHONE-ALPES	01	PEYZIEUX-SUR-SAONE	01295		1		
RHONE-ALPES	01	PIZAY	01297		1		
RHONE-ALPES	01	POLLIAT	01301		0	1	0
RHONE-ALPES	01	PONT-D'AIN	01304		1		
RHONE-ALPES	01	PONT-DE-VAUX	01305		1		
RHONE-ALPES	01	PRIAY	01314		1		
RHONE-ALPES	01	REPLONGES	01320		1		
RHONE-ALPES	01	REYRIEUX	01322		1		
RHONE-ALPES	01	REYSSOUZE	01323		1		
RHONE-ALPES	01	RIGNIEUX-LE-FRANC	01325		0	1	0
RHONE-ALPES	01	SAINT-ANDRE-DE-CORCY	01333		1		
RHONE-ALPES	01	SAINT-ANDRE-SUR-VIEUX-JONC	01336		0	1	0
RHONE-ALPES	01	SAINT-BENIGNE	01337		1		
RHONE-ALPES	01	SAINT-BENOIT	01338		0	1	0
RHONE-ALPES	01	SAINT-BERNARD	01339		1		
RHONE-ALPES	01	SAINTE-CROIX	01342		1		
RHONE-ALPES	01	SAINT-DENIS-LES-BOURG	01344		0	1	0
RHONE-ALPES	01	SAINT-DENIS-EN-BUGEY	01345		1		
RHONE-ALPES	01	SAINT-DIDIER-SUR-CHALARONNE	01348		1		
RHONE-ALPES	01	SAINT-ETIENNE-SUR-CHALARONNE	01351		0	1	0
RHONE-ALPES	01	SAINT-JEAN-DE-NIOST	01361		1		
RHONE-ALPES	01	SAINT-JEAN-LE-VIEUX	01363		1		
RHONE-ALPES	01	SAINTE-JULIE	01366		1		
RHONE-ALPES	01	SAINT-JULIEN-SUR-REYSSOUZE	01367		0	1	0
RHONE-ALPES	01	SAINT-LAURENT-SUR-SAONE	01370		1		
RHONE-ALPES	01	SAINT-MARTIN-DU-MONT	01374		1		
RHONE-ALPES	01	SAINT-MAURICE-DE-BEYNOST	01376		1		
RHONE-ALPES	01	SAINT-MAURICE-DE-GOURDANS	01378		1		
RHONE-ALPES	01	SAINT-MAURICE-DE-REMENS	01379		1		
RHONE-ALPES	01	SAINT-REMY	01385		0	1	0
RHONE-ALPES	01	SAINT-VULBAS	01390		1		
RHONE-ALPES	01	SERMOYER	01402		1		
RHONE-ALPES	01	SERVAS	01405		0	1	0
RHONE-ALPES	01	THIL	01418		1		
RHONE-ALPES	01	THOISSEY	01420		1		
RHONE-ALPES	01	TOSSIAT	01422		1		
RHONE-ALPES	01	TRAMOYES	01424		1		
RHONE-ALPES	01	LA TRANCLIÈRE	01425		1		
RHONE-ALPES	01	TREVOUX	01427		1		
RHONE-ALPES	01	VANDEINS	01429		0	1	0
RHONE-ALPES	01	VARAMBON	01430		1		
RHONE-ALPES	01	VAUX-EN-BUGEY	01431		1		
RHONE-ALPES	01	VESINES	01439		1		
RHONE-ALPES	01	VILLETTE-SUR-AIN	01449		1		
RHONE-ALPES	01	VILLIEU-LOYES-MOLLON	01450		1		
RHONE-ALPES	01	VIRIAT	01451		0	1	0
RHONE-ALPES	01	VONNAS	01457		0	1	0
RHONE-ALPES	07	ANDANCE	07009		0	1	0
RHONE-ALPES	07	DAVEZIEUX	07078		0	1	0
RHONE-ALPES	07	SAINT-CYR	07227		0	1	0
RHONE-ALPES	07	SAINT-ETIENNE-DE-VALOUX	07234		0	1	0
RHONE-ALPES	07	LE TEIL	07319		0	1	0
RHONE-ALPES	07	THORRENC	07321		0	1	0
RHONE-ALPES	07	VERNOSC-LES-ANNONAY	07337		0	1	0
RHONE-ALPES	07	VIVIERS	07346		0	1	0
RHONE-ALPES	26	ALBON	26002		1		
RHONE-ALPES	26	ALIXAN	26004		1		
RHONE-ALPES	26	ALLAN	26005		1		
RHONE-ALPES	26	ALLEX	26006		1		
RHONE-ALPES	26	AMBONIL	26007		1		
RHONE-ALPES	26	ANCONE	26008		1		
RHONE-ALPES	26	ANDANCETTE	26009		1		
RHONE-ALPES	26	ANNEYRON	26010		1		
RHONE-ALPES	26	ACOUSTE-SUR-SYE	26011		1		
RHONE-ALPES	26	AUTICHAMP	26021		1		
RHONE-ALPES	26	BARBIERES	26023		1		
RHONE-ALPES	26	BARCELONNE	26024		1		
RHONE-ALPES	26	LA BATIE-ROLLAND	26031		1		
RHONE-ALPES	26	LA BAUME-CORNILLANE	26032		1		
RHONE-ALPES	26	LA BAUME-D'HOSTUN	26034		1		

Liste 2014 des communes classées en zones vulnérables

Région	Département	Identification commune	Classement		Critère d'inclusion ZV 2014		
		Commune	Code Insee commune	Classement ZV2012	Classement ZV2014	Critère eutrophisation	Critère Masse d'eau souterraine
RHONE-ALPES	26	BEAUMONT-LES-VALENCE	26037	1	1		
RHONE-ALPES	26	BEAUMONT-MONTEUX	26038	1	1		
RHONE-ALPES	26	BEAUREGARD-BARET	26039	1	1		
RHONE-ALPES	26	BEAUSEMBLANT	26041	1	1		
RHONE-ALPES	26	BEAUVALLON	26042	1	1		
RHONE-ALPES	26	BESAYES	26049	1	1		
RHONE-ALPES	26	BONLIEU-SUR-ROUBION	26052	1	1		
RHONE-ALPES	26	BOURG-DE-PEAGE	26057	1	1		
RHONE-ALPES	26	BOURG-LES-VALENCE	26058	1	1		
RHONE-ALPES	26	CHABEUIL	26064	1	1		
RHONE-ALPES	26	CHABRILLAN	26065	1	1		
RHONE-ALPES	26	CHANOS-CURSON	26071	1	1		
RHONE-ALPES	26	CHANTEMERLE-LES-BLES	26072	0	1	1	0
RHONE-ALPES	26	CHAROLS	26078	1	1		
RHONE-ALPES	26	CHARPEY	26079	1	1		
RHONE-ALPES	26	CHATEAUDOUBLE	26081	1	1		
RHONE-ALPES	26	CHATEAUNEUF-SUR-ISERE	26084	1	1		
RHONE-ALPES	26	CHATEAUNEUF-DU-RHONE	26085	1	1		
RHONE-ALPES	26	CHATILLON-SAINT-JEAN	26087	1	1		
RHONE-ALPES	26	CHATUZANGE-LE-GOUBET	26088	1	1		
RHONE-ALPES	26	CHAVANNES	26092	1	1		
RHONE-ALPES	26	CLAVEYSON	26094	1	1		
RHONE-ALPES	26	CLEON-D'ANDRAN	26095	1	1		
RHONE-ALPES	26	CLERIEUX	26096	1	1		
RHONE-ALPES	26	CLIOUSCLAT	26097	1	1		
RHONE-ALPES	26	COMBOVIN	26100	1	1		
RHONE-ALPES	26	CONDILLAC	26102	1	1		
RHONE-ALPES	26	LA COUCOURDE	26106	1	1		
RHONE-ALPES	26	CREST	26108	1	1		
RHONE-ALPES	26	DIVAJEU	26115	1	1		
RHONE-ALPES	26	EPINOUBE	26118	1	1		
RHONE-ALPES	26	ESPELUCHE	26121	1	1		
RHONE-ALPES	26	ETOILE-SUR-RHONE	26124	1	1		
RHONE-ALPES	26	EURRE	26125	1	1		
RHONE-ALPES	26	EYMEUX	26129	1	1		
RHONE-ALPES	26	GENISSIEUX	26139	1	1		
RHONE-ALPES	26	GEYSSANS	26140	1	1		
RHONE-ALPES	26	GIGORS-ET-LOZERON	26141	1	1		
RHONE-ALPES	26	GRANE	26144	1	1		
RHONE-ALPES	26	HOSTUN	26149	1	1		
RHONE-ALPES	26	LAPEYROUSE-MORNAY	26155	1	1		
RHONE-ALPES	26	LARNAGE	26156	0	1	1	0
RHONE-ALPES	26	LA LAUPIE	26157	1	1		
RHONE-ALPES	26	LAVEYRON	26160	1	1		
RHONE-ALPES	26	LENS-LESTANG	26162	1	1		
RHONE-ALPES	26	LIVRON-SUR-DROME	26165	1	1		
RHONE-ALPES	26	LORJOL-SUR-DROME	26166	1	1		
RHONE-ALPES	26	MALATAVERNE	26169	1	1		
RHONE-ALPES	26	MALISSARD	26170	1	1		
RHONE-ALPES	26	MANAS	26171	1	1		
RHONE-ALPES	26	MANTHES	26172	1	1		
RHONE-ALPES	26	MARCHES	26173	1	1		
RHONE-ALPES	26	MARSANNE	26176	1	1		
RHONE-ALPES	26	MARSAZ	26177	1	1		
RHONE-ALPES	26	MERCUROL	26179	1	1		
RHONE-ALPES	26	MIRMANDE	26185	1	1		
RHONE-ALPES	26	MONTBOUCHER-SUR-JABRON	26191	1	1		
RHONE-ALPES	26	MONTELEGER	26196	1	1		
RHONE-ALPES	26	MONTELIER	26197	1	1		
RHONE-ALPES	26	MONTELMAR	26198	1	1		
RHONE-ALPES	26	MONTMEYRAN	26206	1	1		
RHONE-ALPES	26	MONTMIRAL	26207	1	1		
RHONE-ALPES	26	MONTOISON	26208	1	1		
RHONE-ALPES	26	MONTVENDRE	26212	1	1		
RHONE-ALPES	26	MORAS-EN-VALLOIRE	26213	1	1		
RHONE-ALPES	26	LA MOTTE-DE-GALAURE	26216	1	1		
RHONE-ALPES	26	MOURS-SAINT-EUSEBE	26218	1	1		
RHONE-ALPES	26	OURCHES	26224	1	1		
RHONE-ALPES	26	PARNANS	26225	1	1		
RHONE-ALPES	26	PEYRINS	26231	1	1		
RHONE-ALPES	26	PEYRUS	26232	1	1		
RHONE-ALPES	26	PONT-DE-L'ISERE	26250	1	1		
RHONE-ALPES	26	PORTES-EN-VALDAINE	26251	1	1		
RHONE-ALPES	26	PORTES-LES-VALENCE	26252	1	1		
RHONE-ALPES	26	PUYGIRON	26257	1	1		
RHONE-ALPES	26	PUY-SAINT-MARTIN	26258	1	1		
RHONE-ALPES	26	LA ROCHE-DE-GLUN	26271	1	1		
RHONE-ALPES	26	ROCHEFORT-EN-VALDAINE	26272	1	1		
RHONE-ALPES	26	ROCHEFORT-SAMSON	26273	1	1		
RHONE-ALPES	26	ROMANS-SUR-ISERE	26281	1	1		
RHONE-ALPES	26	ROYNAC	26287	1	1		
RHONE-ALPES	26	SAINT-AVIT	26293	1	1		
RHONE-ALPES	26	SAINT-BARTHELEMY-DE-VALS	26295	1	1		
RHONE-ALPES	26	SAINT-GERVAIS-SUR-ROUBION	26305	1	1		
RHONE-ALPES	26	SAINT-MARCEL-LES-SAUZET	26312	1	1		
RHONE-ALPES	26	SAINT-MARCEL-LES-VALENCE	26313	1	1		
RHONE-ALPES	26	SAINT-MICHEL-SUR-SAVASSE	26319	1	1		
RHONE-ALPES	26	SAINT-PAUL-LES-ROMANS	26323	1	1		
RHONE-ALPES	26	SAINT-RAMBERT-D'ALBON	26325	1	1		
RHONE-ALPES	26	SAINT-SORLIN-EN-VALLOIRE	26330	1	1		
RHONE-ALPES	26	SAINT-UZE	26332	1	1		
RHONE-ALPES	26	SAULCE-SUR-RHONE	26337	1	1		
RHONE-ALPES	26	SAUZET	26338	1	1		
RHONE-ALPES	26	SAVASSE	26339	1	1		
RHONE-ALPES	26	TAIN-L'HERMITAGE	26347	1	1		

Liste 2014 des communes classées en zones vulnérables

Région	Département	Identification commune		Classement		Critère d'inclusion ZV 2014	
		Commune	Code Insee commune	Classement ZV2012	Classement ZV2014	Critère eutrophisation	Critère Masse d'eau souterraine
RHONE-ALPES	26	LA TOUCHE	26352	1	1		
RHONE-ALPES	26	LES TOURRETTES	26353	1	1		
RHONE-ALPES	26	TRIORS	26355	1	1		
RHONE-ALPES	26	UPIE	26358	1	1		
RHONE-ALPES	26	VALENCE	26362	1	1		
RHONE-ALPES	26	VAUNAVEYS-LA-ROCHETTE	26365	1	1		
RHONE-ALPES	26	VEAUNES	26366	1	1		
RHONE-ALPES	26	GRANGES-LES-BEAUMONT	26379	1	1		
RHONE-ALPES	26	JAILLANS	26381	1	1		
RHONE-ALPES	26	SAINT-VINCENT-LA-COMMANDERIE	26382	1	1		
RHONE-ALPES	38	LES ABRETS	38001	1	1		
RHONE-ALPES	38	AGNIN	38003	1	1		
RHONE-ALPES	38	ANJOU	38009	1	1		
RHONE-ALPES	38	ANNOISIN-CHATELANS	38010	1	1		
RHONE-ALPES	38	ANTHON	38011	1	1		
RHONE-ALPES	38	APPRIEU	38013	1	1		
RHONE-ALPES	38	ARANDON	38014	1	1		
RHONE-ALPES	38	ARTAS	38015	1	1		
RHONE-ALPES	38	ARZAY	38016	1	1		
RHONE-ALPES	38	AUBERIVES-SUR-VAREZE	38019	1	1		
RHONE-ALPES	38	LES AVENIERES	38022	0	1	1	0
RHONE-ALPES	38	BADINIERES	38024	1	1		
RHONE-ALPES	38	BALBINS	38025	1	1		
RHONE-ALPES	38	LA BALME-LES-GROTTES	38026	1	1		
RHONE-ALPES	38	LA BATIE-DIVISIN	38028	1	1		
RHONE-ALPES	38	LA BATIE-MONTGASCON	38029	1	1		
RHONE-ALPES	38	BEAUCROISSANT	38030	1	1		
RHONE-ALPES	38	BEAUFORT	38032	1	1		
RHONE-ALPES	38	BEAULIEU	38033	1	1		
RHONE-ALPES	38	BEAUREPAIRE	38034	1	1		
RHONE-ALPES	38	BEAUVOIR-DE-MARC	38035	1	1		
RHONE-ALPES	38	BEAUVOIR-EN-ROYANS	38036	1	1		
RHONE-ALPES	38	BELLEGARDE-POUSSIEU	38037	1	1		
RHONE-ALPES	38	BELMONT	38038	1	1		
RHONE-ALPES	38	BEVENAIS	38042	1	1		
RHONE-ALPES	38	BILIEU	38043	1	1		
RHONE-ALPES	38	BIOL	38044	1	1		
RHONE-ALPES	38	BIZONNES	38046	1	1		
RHONE-ALPES	38	BLANDIN	38047	1	1		
RHONE-ALPES	38	BONNEFAMILLE	38048	1	1		
RHONE-ALPES	38	BOSSIEU	38049	1	1		
RHONE-ALPES	38	LE BOUCHAGE	38050	0	1	1	0
RHONE-ALPES	38	BOUGE-CHAMBALUD	38051	1	1		
RHONE-ALPES	38	BOURGOIN-JALLIEU	38053	1	1		
RHONE-ALPES	38	BOUVESSE-QUIRIEU	38054	1	1		
RHONE-ALPES	38	BRANGUES	38055	0	1	1	0
RHONE-ALPES	38	BRESSIEUX	38056	1	1		
RHONE-ALPES	38	BREZINS	38058	1	1		
RHONE-ALPES	38	BURCIN	38063	1	1		
RHONE-ALPES	38	CESSIEU	38064	1	1		
RHONE-ALPES	38	CHABONS	38065	1	1		
RHONE-ALPES	38	CHAMAGNIEU	38067	1	1		
RHONE-ALPES	38	CHAMPIER	38069	1	1		
RHONE-ALPES	38	CHANAS	38072	1	1		
RHONE-ALPES	38	LA CHAPELLE-DE-LA-TOUR	38076	1	1		
RHONE-ALPES	38	CHARANCIEU	38080	1	1		
RHONE-ALPES	38	CHARANTONNAY	38081	1	1		
RHONE-ALPES	38	CHARAVINES	38082	1	1		
RHONE-ALPES	38	CHARETTE	38083	1	1		
RHONE-ALPES	38	CHARNECLES	38084	1	1		
RHONE-ALPES	38	CHARVIEU-CHAVAGNEUX	38085	1	1		
RHONE-ALPES	38	CHASSE-SUR-RHONE	38087	1	1		
RHONE-ALPES	38	CHASSIGNIEU	38089	1	1		
RHONE-ALPES	38	CHATEAUVILAIN	38091	1	1		
RHONE-ALPES	38	CHATENAY	38093	1	1		
RHONE-ALPES	38	CHATONNAY	38094	1	1		
RHONE-ALPES	38	CHATTE	38095	1	1		
RHONE-ALPES	38	CHAVANOZ	38097	1	1		
RHONE-ALPES	38	CHELIEU	38098	1	1		
RHONE-ALPES	38	CHEYSSIEU	38101	1	1		
RHONE-ALPES	38	CHEZENEUVE	38102	1	1		
RHONE-ALPES	38	CHOLONGE	38106	1	1		
RHONE-ALPES	38	CHONAS-L'AMBALLAN	38107	1	1		
RHONE-ALPES	38	CHOZEAU	38109	1	1		
RHONE-ALPES	38	CHUZELLES	38110	1	1		
RHONE-ALPES	38	CLONAS-SUR-VAREZE	38114	1	1		
RHONE-ALPES	38	COLOMBE	38118	1	1		
RHONE-ALPES	38	COMMELLE	38121	1	1		
RHONE-ALPES	38	CORBELIN	38124	0	1	1	0
RHONE-ALPES	38	CORNILLON-EN-TRIEVES	38127	1	1		
RHONE-ALPES	38	LA COTE-SAINT-ANDRE	38130	1	1		
RHONE-ALPES	38	COURTENAY	38135	1	1		
RHONE-ALPES	38	CRACHIER	38136	1	1		
RHONE-ALPES	38	CREMIEU	38138	1	1		
RHONE-ALPES	38	CREYS-MEPIEU	38139	1	1		
RHONE-ALPES	38	CULIN	38141	1	1		
RHONE-ALPES	38	DIEMOZ	38144	1	1		
RHONE-ALPES	38	DIZIMIEU	38146	1	1		
RHONE-ALPES	38	DOISSIN	38147	1	1		
RHONE-ALPES	38	DOLOMIEU	38148	1	1		
RHONE-ALPES	38	DOMARIN	38149	1	1		
RHONE-ALPES	38	ECLOSE	38152	1	1		
RHONE-ALPES	38	LES EPARRRES	38156	1	1		
RHONE-ALPES	38	ESTRABLIN	38157	1	1		
RHONE-ALPES	38	EYDOCHE	38159	1	1		

Liste 2014 des communes classées en zones vulnérables

Région	Département	Identification commune		Classement		Critère d'inclusion ZV 2014	
		Commune	Code Insee commune	Classement ZV2012	Classement ZV2014	Critère eutrophisation	Critère Masse d'eau souterraine
RHONE-ALPES	38	EYZIN-PINET	38160		1		
RHONE-ALPES	38	FARAMANS	38161		1		
RHONE-ALPES	38	FAVERGES-DE-LA-TOUR	38162		1		
RHONE-ALPES	38	FITILIEU	38165		1		
RHONE-ALPES	38	FLACHERES	38167		1		
RHONE-ALPES	38	LA FORTERESSE	38171	0	1	1	0
RHONE-ALPES	38	FOUR	38172		1		
RHONE-ALPES	38	LA FRETTE	38174		1		
RHONE-ALPES	38	FRONTONAS	38176		1		
RHONE-ALPES	38	GILLONNAY	38180		1		
RHONE-ALPES	38	LE GRAND-LEMPES	38182		1		
RHONE-ALPES	38	GRENAY	38184		1		
RHONE-ALPES	38	HEYRIEUX	38189		1		
RHONE-ALPES	38	HIERES-SUR-AMBY	38190		1		
RHONE-ALPES	38	L'ISLE-D'ABEAU	38193		1		
RHONE-ALPES	38	IZEAUX	38194		1		
RHONE-ALPES	38	JANNEYRIAS	38197		1		
RHONE-ALPES	38	JARCIEU	38198		1		
RHONE-ALPES	38	LAFFREY	38203		1		
RHONE-ALPES	38	LAVARS	38208		1		
RHONE-ALPES	38	LENTIOL	38209		1		
RHONE-ALPES	38	LEYRIEU	38210		1		
RHONE-ALPES	38	LIEUDIEU	38211		1		
RHONE-ALPES	38	LONGECHENAL	38213		1		
RHONE-ALPES	38	LUZINAY	38215		1		
RHONE-ALPES	38	MARCILLOLES	38218		1		
RHONE-ALPES	38	MARCOLLIN	38219		1		
RHONE-ALPES	38	MAUBEC	38223		1		
RHONE-ALPES	38	MEYRIE	38230		1		
RHONE-ALPES	38	MEYRIEU-LES-ETANGS	38231		1		
RHONE-ALPES	38	MEYSIES	38232		1		
RHONE-ALPES	38	MOIDIEU-DETOURBE	38238		1		
RHONE-ALPES	38	MOISSIEU-SUR-DOLON	38240		1		
RHONE-ALPES	38	MONTAGNE	38245		1		
RHONE-ALPES	38	MONTAGNIEU	38246		1		
RHONE-ALPES	38	MONTALIEU-VERCIEU	38247		1		
RHONE-ALPES	38	MONTCARRA	38250		1		
RHONE-ALPES	38	MONTFERRAT	38256		1		
RHONE-ALPES	38	MONTREVEL	38257		1		
RHONE-ALPES	38	MORAS	38260		1		
RHONE-ALPES	38	MORESTEL	38261	0	1	1	0
RHONE-ALPES	38	MOTTIER	38267		1		
RHONE-ALPES	38	LA MURETTE	38270		1		
RHONE-ALPES	38	NANTOIN	38274		1		
RHONE-ALPES	38	NIVOLAS-VERMELLE	38276		1		
RHONE-ALPES	38	OPTEVOZ	38282		1		
RHONE-ALPES	38	ORNACIEUX	38284		1		
RHONE-ALPES	38	OYEU	38287		1		
RHONE-ALPES	38	OYTIER-SAINT-OBLAS	38288		1		
RHONE-ALPES	38	PACT	38290		1		
RHONE-ALPES	38	PAJAY	38291		1		
RHONE-ALPES	38	PALADRU	38292		1		
RHONE-ALPES	38	PANISSAGE	38293		1		
RHONE-ALPES	38	PANOSSAS	38294		1		
RHONE-ALPES	38	PARMIIEU	38295		1		
RHONE-ALPES	38	LE PASSAGE	38296		1		
RHONE-ALPES	38	PASSINS	38297		1		
RHONE-ALPES	38	LE PEAGE-DE-ROUSSILLON	38298		1		
RHONE-ALPES	38	PENOL	38300		1		
RHONE-ALPES	38	LE PIN	38305		1		
RHONE-ALPES	38	PISIEU	38307		1		
RHONE-ALPES	38	PLAN	38308	0	1	1	0
RHONE-ALPES	38	POMMIER-DE-BEAUREPAIRE	38311		1		
RHONE-ALPES	38	PONT-DE-CHERUY	38316		1		
RHONE-ALPES	38	PONT-EVEQUE	38318		1		
RHONE-ALPES	38	PORCIEU-AMBLAGNIEU	38320		1		
RHONE-ALPES	38	PRIMARETTE	38324		1		
RHONE-ALPES	38	QUINCIEU	38330	0	1	1	0
RHONE-ALPES	38	REAUMONT	38331		1		
RHONE-ALPES	38	RENAGE	38332		1		
RHONE-ALPES	38	REVEL-TOURDAN	38335		1		
RHONE-ALPES	38	REVENTIN-VAUGRIS	38336		1		
RHONE-ALPES	38	RIVES	38337		1		
RHONE-ALPES	38	ROCHE	38339		1		
RHONE-ALPES	38	LES ROCHES-DE-CONDRIEU	38340		1		
RHONE-ALPES	38	ROCHETOIRIN	38341		1		
RHONE-ALPES	38	ROUSSILLON	38344		1		
RHONE-ALPES	38	ROYAS	38346		1		
RHONE-ALPES	38	RUY	38348		1		
RHONE-ALPES	38	SABLONS	38349		1		
RHONE-ALPES	38	SAINTE-AGNIN-SUR-BION	38351		1		
RHONE-ALPES	38	SAINTE-ALBAN-DE-ROCHE	38352		1		
RHONE-ALPES	38	SAINTE-ALBAN-DU-RHONE	38353		1		
RHONE-ALPES	38	SAINTE-ANDRE-LE-GAZ	38357		1		
RHONE-ALPES	38	SAINTE-ANNE-SUR-GERVONDE	38358		1		
RHONE-ALPES	38	SAINTE-BARTHELEMY	38363		1		
RHONE-ALPES	38	SAINTE-BAUDILLE-DE-LA-TOUR	38365		1		
RHONE-ALPES	38	SAINTE-BLAISE-DU-BUIS	38368		1		
RHONE-ALPES	38	SAINTE-BLANDINE	38369		1		
RHONE-ALPES	38	SAINTE-BONNET-DE-CHAVAGNE	38370		1		
RHONE-ALPES	38	SAINTE-CASSIEN	38373		1		
RHONE-ALPES	38	SAINTE-CHEF	38374		1		
RHONE-ALPES	38	SAINTE-CLAIR-DE-LA-TOUR	38377		1		
RHONE-ALPES	38	SAINTE-CLAIR-DU-RHONE	38378		1		
RHONE-ALPES	38	SAINTE-DIDIER-DE-BIZONNES	38380		1		

Liste 2014 des communes classées en zones vulnérables

Région	Département	Identification commune		Classement		Critère d'inclusion ZV 2014	
		Commune	Code Insee commune	Classement ZV2012	Classement ZV2014	Critère eutrophisation	Critère Masse d'eau souterraine
RHONE-ALPES	38	SAINT-DIDIER-DE-LA-TOUR	38381	1	1		
RHONE-ALPES	38	SAINT-ETIENNE-DE-SAINT-GEOIRS	38384	1	1		
RHONE-ALPES	38	SAINT-GEOIRS	38387	0	1	1	0
RHONE-ALPES	38	SAINT-GEORGES-D'ESPERANCHE	38389	1	1		
RHONE-ALPES	38	SAINT-HILAIRE-DE-BRENS	38392	1	1		
RHONE-ALPES	38	SAINT-HILAIRE-DE-LA-COTE	38393	1	1		
RHONE-ALPES	38	SAINT-HILAIRE-DU-ROSIER	38394	1	1		
RHONE-ALPES	38	SAINT-JEAN-DE-BOURNAY	38399	1	1		
RHONE-ALPES	38	SAINT-JEAN-DE-SOUDAIN	38401	1	1		
RHONE-ALPES	38	SAINT-JEAN-D'HERANS	38403	1	1		
RHONE-ALPES	38	SAINT-JUST-CHALEYSSIN	38408	1	1		
RHONE-ALPES	38	SAINT-JUST-DE-CLAIX	38409	1	1		
RHONE-ALPES	38	SAINT-LATTIER	38410	1	1		
RHONE-ALPES	38	SAINT-MARCEL-BEL-ACCUEIL	38415	1	1		
RHONE-ALPES	38	SAINT-MARCELLIN	38416	1	1		
RHONE-ALPES	38	SAINT-MAURICE-L'EXIL	38425	1	1		
RHONE-ALPES	38	SAINT-ONDRAS	38434	1	1		
RHONE-ALPES	38	SAINT-PRIM	38448	1	1		
RHONE-ALPES	38	SAINT-QUENTIN-FALLAVIER	38449	1	1		
RHONE-ALPES	38	SAINT-ROMAIN-DE-JALIONAS	38451	1	1		
RHONE-ALPES	38	SAINT-ROMANS	38453	1	1		
RHONE-ALPES	38	SAINT-SAUVEUR	38454	1	1		
RHONE-ALPES	38	SAINT-SAVIN	38455	1	1		
RHONE-ALPES	38	SAINT-SIMEON-DE-BRESSIEUX	38457	1	1		
RHONE-ALPES	38	SAINT-SORLIN-DE-MORESTEL	38458	1	1		
RHONE-ALPES	38	SAINT-SULPICE-DES-RIVOIRES	38460	1	1		
RHONE-ALPES	38	SAINT-THEOFFREY	38462	1	1		
RHONE-ALPES	38	SAINT-VERAND	38463	1	1		
RHONE-ALPES	38	SAINT-VICTOR-DE-CESSIEU	38464	1	1		
RHONE-ALPES	38	SAINT-VICTOR-DE-MORESTEL	38465	0	1	1	0
RHONE-ALPES	38	SALAGNON	38467	1	1		
RHONE-ALPES	38	SALAISE-SUR-SANNE	38468	1	1		
RHONE-ALPES	38	SARDIEU	38473	1	1		
RHONE-ALPES	38	SATOLAS-ET-BONCE	38475	1	1		
RHONE-ALPES	38	SAVAS-MEPIN	38476	1	1		
RHONE-ALPES	38	SEMONS	38479	1	1		
RHONE-ALPES	38	SEPTEME	38480	1	1		
RHONE-ALPES	38	SEREZIN-DE-LA-TOUR	38481	1	1		
RHONE-ALPES	38	SERMERIEU	38483	1	1		
RHONE-ALPES	38	SERPAIZE	38484	1	1		
RHONE-ALPES	38	SEYSSUEL	38487	1	1		
RHONE-ALPES	38	SICCIEU-SAINT-JULIEN-ET-CARISIEU	38488	1	1		
RHONE-ALPES	38	SILLANS	38490	1	1		
RHONE-ALPES	38	SOLEYMIEU	38494	1	1		
RHONE-ALPES	38	LA SONE	38495	1	1		
RHONE-ALPES	38	SONNAY	38496	1	1		
RHONE-ALPES	38	SUCCIEU	38498	1	1		
RHONE-ALPES	38	TECHE	38500	1	1		
RHONE-ALPES	38	THODURE	38505	1	1		
RHONE-ALPES	38	TIGNIEU-JAMEYZIEU	38507	1	1		
RHONE-ALPES	38	TORCHEFELON	38508	1	1		
RHONE-ALPES	38	LA TOUR-DU-PIN	38509	1	1		
RHONE-ALPES	38	TRAMOLE	38512	1	1		
RHONE-ALPES	38	TREPT	38515	1	1		
RHONE-ALPES	38	TULLINS	38517	0	1	1	0
RHONE-ALPES	38	VALENCIN	38519	1	1		
RHONE-ALPES	38	VALENCOGNE	38520	1	1		
RHONE-ALPES	38	VARACIEUX	38523	0	1	1	0
RHONE-ALPES	38	VASSELIN	38525	1	1		
RHONE-ALPES	38	VAULX-MILIEU	38530	1	1		
RHONE-ALPES	38	VENERIEU	38532	1	1		
RHONE-ALPES	38	VERNAS	38535	1	1		
RHONE-ALPES	38	LA VERPILLIERE	38537	1	1		
RHONE-ALPES	38	VERTRIEU	38539	1	1		
RHONE-ALPES	38	VEYRINS-THUELIN	38541	0	1	1	0
RHONE-ALPES	38	VEYSSILIEU	38542	1	1		
RHONE-ALPES	38	VEZERONCE-CURTIN	38543	0	1	1	0
RHONE-ALPES	38	VIENNE	38544	1	1		
RHONE-ALPES	38	VIGNIEU	38546	1	1		
RHONE-ALPES	38	VILLEFONTAINE	38553	1	1		
RHONE-ALPES	38	VILLEMOIRIEU	38554	1	1		
RHONE-ALPES	38	VILLENEUVE-DE-MARC	38555	1	1		
RHONE-ALPES	38	VILLE-SOUS-ANJOU	38556	1	1		
RHONE-ALPES	38	VILLETTE-D'ANTHON	38557	1	1		
RHONE-ALPES	38	VILLETTE-DE-VIENNE	38558	1	1		
RHONE-ALPES	38	VIRIEU	38560	1	1		
RHONE-ALPES	38	VIRIVILLE	38561	1	1		
RHONE-ALPES	38	VOUREY	38566	1	1		
RHONE-ALPES	42	VIRICELLES	42335	1	1		
RHONE-ALPES	69	AMBERIEUX	69005	1	1		
RHONE-ALPES	69	ANSE	69009	1	1		
RHONE-ALPES	69	L'ARBRESLE	69010	0	1	1	0
RHONE-ALPES	69	ARNAS	69013	1	1		
RHONE-ALPES	69	AVEIZE	69014	1	1		
RHONE-ALPES	69	BELLEVILLE	69019	1	1		
RHONE-ALPES	69	BESSEY	69021	0	1	1	0
RHONE-ALPES	69	BLACE	69023	0	1	1	0
RHONE-ALPES	69	BRON	69029	1	1		
RHONE-ALPES	69	BRUSSIEU	69031	0	1	1	0
RHONE-ALPES	69	BULLY	69032	0	1	1	0
RHONE-ALPES	69	CHARENTAY	69045	0	1	1	0
RHONE-ALPES	69	CHASSELAY	69049	1	1		
RHONE-ALPES	69	CHATILLON	69050	0	1	1	0
RHONE-ALPES	69	CHAZAY-D'AZERGUES	69052	1	1		
RHONE-ALPES	69	LES CHERES	69055	1	1		

Liste 2014 des communes classées en zones vulnérables

Région	Département	Identification commune		Classement		Critère d'inclusion ZV 2014	
		Commune	Code Insee commune	Classement ZV2012	Classement ZV2014	Critère eutrophisation	Critère Masse d'eau souterraine
RHONE-ALPES	69	CHEVINAY	69057	0	1	1	0
RHONE-ALPES	69	CIVRIEUX-D'AZERGUES	69059	0	1	1	0
RHONE-ALPES	69	COGNY	69061	0	1	1	0
RHONE-ALPES	69	CORCELLES-EN-BEAUJOLAIS	69065	1	1		
RHONE-ALPES	69	COURZIEU	69067	0	1	1	0
RHONE-ALPES	69	CURIS-AU-MONT-D'OR	69071	1	1		
RHONE-ALPES	69	DAREIZE	69073	0	1	1	0
RHONE-ALPES	69	DRACE	69077	1	1		
RHONE-ALPES	69	EVEUX	69083	0	1	1	0
RHONE-ALPES	69	FLEURIEUX-SUR-L'ARBRESLE	69086	0	1	1	0
RHONE-ALPES	69	GLEIZE	69092	0	1	1	0
RHONE-ALPES	69	GREZIEU-LE-MARCHE	69095	1	1		
RHONE-ALPES	69	JARNIOUX	69101	0	1	1	0
RHONE-ALPES	69	JOUX	69102	0	1	1	0
RHONE-ALPES	69	LACENAS	69105	0	1	1	0
RHONE-ALPES	69	LACHASSAGNE	69106	0	1	1	0
RHONE-ALPES	69	LANCIE	69108	1	1		
RHONE-ALPES	69	LEGNY	69111	0	1	1	0
RHONE-ALPES	69	LIERGUES	69114	0	1	1	0
RHONE-ALPES	69	LIMAS	69115	1	1		
RHONE-ALPES	69	LOZANNE	69121	0	1	1	0
RHONE-ALPES	69	LUCENAY	69122	1	1		
RHONE-ALPES	69	MARCILLY-D'AZERGUES	69125	1	1		
RHONE-ALPES	69	MARCY	69126	0	1	1	0
RHONE-ALPES	69	MEYS	69132	0	1	1	0
RHONE-ALPES	69	MORANCE	69140	1	1		
RHONE-ALPES	69	NEUVILLE-SUR-SAONE	69143	1	1		
RHONE-ALPES	69	LE PERREON	69151	0	1	1	0
RHONE-ALPES	69	POMMIERS	69156	0	1	1	0
RHONE-ALPES	69	PONTCHARRA-SUR-TURDINE	69157	0	1	1	0
RHONE-ALPES	69	POUILLY-LE-MONIAL	69159	0	1	1	0
RHONE-ALPES	69	QUINCIEUX	69163	1	1		
RHONE-ALPES	69	SAIN-BEL	69171	0	1	1	0
RHONE-ALPES	69	SALLES-ARBUISSONNAS-EN-BEAUJOLAIS	69172	0	1	1	0
RHONE-ALPES	69	SARCEY	69173	0	1	1	0
RHONE-ALPES	69	SAVIGNY	69175	0	1	1	0
RHONE-ALPES	69	SOUZY	69178	0	1	1	0
RHONE-ALPES	69	SAINT-APPOLINAIRE	69181	0	1	1	0
RHONE-ALPES	69	SAINT-CLEMENT-SUR-VALSONNE	69188	0	1	1	0
RHONE-ALPES	69	SAINTE-COLOMBE	69189	0	1	1	0
RHONE-ALPES	69	SAINT-CYR-LE-CHATOUX	69192	0	1	1	0
RHONE-ALPES	69	SAINT-ETIENNE-DES-OULLIERES	69197	0	1	1	0
RHONE-ALPES	69	SAINT-FORGEUX	69200	0	1	1	0
RHONE-ALPES	69	SAINTE-FOY-L'ARGENTIERE	69201	0	1	1	0
RHONE-ALPES	69	SAINT-GENIS-L'ARGENTIERE	69203	0	1	1	0
RHONE-ALPES	69	SAINT-GEORGES-DE-RENEINS	69206	1	1		
RHONE-ALPES	69	SAINT-GERMAIN-AU-MONT-D'OR	69207	1	1		
RHONE-ALPES	69	SAINT-JEAN-D'ARDIERES	69211	1	1		
RHONE-ALPES	69	SAINT-LAURENT-DE-CHAMOUSSET	69220	0	1	1	0
RHONE-ALPES	69	SAINT-LOUP	69223	0	1	1	0
RHONE-ALPES	69	SAINT-MARCEL-L'ECLAIRE	69225	0	1	1	0
RHONE-ALPES	69	SAINT-ROMAIN-DE-POPEY	69234	0	1	1	0
RHONE-ALPES	69	SAINT-VERAND	69239	0	1	1	0
RHONE-ALPES	69	TAPONAS	69242	1	1		
RHONE-ALPES	69	TARARE	69243	0	1	1	0
RHONE-ALPES	69	THEIZE	69246	0	1	1	0
RHONE-ALPES	69	VALSONNE	69254	0	1	1	0
RHONE-ALPES	69	VAUX-EN-VELIN	69256	1	1		
RHONE-ALPES	69	VAUX-EN-BEAUJOLAIS	69257	0	1	1	0
RHONE-ALPES	69	VENISSIEUX	69259	1	1		
RHONE-ALPES	69	VILLEFRANCHE-SUR-SAONE	69264	1	1		
RHONE-ALPES	69	VILLE-SUR-JARNIOUX	69265	0	1	1	0
RHONE-ALPES	69	CHAPONNAY	69270	1	1		
RHONE-ALPES	69	CHASSIEU	69271	1	1		
RHONE-ALPES	69	COMMUNAY	69272	1	1		
RHONE-ALPES	69	CORBAS	69273	1	1		
RHONE-ALPES	69	DECINES-CHARPIEU	69275	1	1		
RHONE-ALPES	69	FEYZIN	69276	1	1		
RHONE-ALPES	69	GENAS	69277	1	1		
RHONE-ALPES	69	GENAY	69278	1	1		
RHONE-ALPES	69	JONAGE	69279	1	1		
RHONE-ALPES	69	JONS	69280	1	1		
RHONE-ALPES	69	MARENNES	69281	1	1		
RHONE-ALPES	69	MEYZIEU	69282	1	1		
RHONE-ALPES	69	MIONS	69283	1	1		
RHONE-ALPES	69	PUSIGNAN	69285	1	1		
RHONE-ALPES	69	SAINT-BONNET-DE-MURE	69287	1	1		
RHONE-ALPES	69	SAINT-LAURENT-DE-MURE	69288	1	1		
RHONE-ALPES	69	SAINT-PIERRE-DE-CHANDIEU	69289	1	1		
RHONE-ALPES	69	SAINT-PRIEST	69290	1	1		
RHONE-ALPES	69	SAINT-SYMPHORIEN-D'OZON	69291	1	1		
RHONE-ALPES	69	SEREZIN-DU-RHONE	69294	0	1	1	0
RHONE-ALPES	69	SIMANDRES	69295	1	1		
RHONE-ALPES	69	SOLAIZE	69296	1	1		
RHONE-ALPES	69	TOUSSIEU	69298	1	1		
RHONE-ALPES	69	COLOMBIER-SAUGNIEU	69299	1	1		
RHONE-ALPES	73	CHINDRIEUX	73085	0	1	1	0
RHONE-ALPES	73	RUFFIEUX	73218	0	1	1	0
RHONE-ALPES	73	SERRIERES-EN-CHAUTAGNE	73286	0	1	1	0



**Direction régionale de l'Environnement
de l'Aménagement et du Logement
RHÔNE-ALPES
69 453 Lyon Cedex 06**

Tél : 33 (04) 26 28 60 00

